

АКАДЕМИЯ НАУК РЕСПУБЛИКИ ТАТАРСТАН
МАРИЙСКИЙ ГОСУДАРСТВЕННЫЙ УНИВЕРСИТЕТ

ПОВОЛЖСКАЯ АРХЕОЛОГИЯ



№ 4 (50)
2024

Главный редакторакадемик АН РТ, доктор исторических наук **А.Г. Ситдиков****Заместители главного редактора:**член-корреспондент АН РТ, доктор исторических наук **Ф.Ш. Хузин**доктор исторических наук **Ю.А. Зеленева**Ответственный секретарь – кандидат ветеринарных наук **Г.Ш. Асылгараева****Редакционный совет:**

Б.А. Байтанаев – академик НАН РК, доктор исторических наук (Алматы, Казахстан) (председатель), **Х.А. Амирханов** – академик РАН, доктор исторических наук, профессор (Москва, Россия), **С.Г. Бочаров** – кандидат исторических наук (Севастополь, Россия), **П. Георгиев** – доктор наук, доцент (Шумен, Болгария), **Е.П. Казаков** – доктор исторических наук (Казань, Россия), **Н.Н. Крадин** – член-корреспондент РАН, доктор исторических наук, профессор (Владивосток, Россия), **А. Тюрк** – Ph.D. (Будапешт, Венгрия), **А.А. Тишкин** – доктор исторических наук, профессор (Барнаул, Россия), **В.С. Синика** – доктор исторических наук (Тирасполь, Молдова), **Б.В. Базаров** – академик РАН, доктор исторических наук, профессор (Улан-Удэ, Россия), **Д.С. Коробов** – доктор исторических наук, профессор РАН (Москва, Россия), **О.В. Кузьмина** – кандидат исторических наук (Самара, Россия), **П. Дегри** – профессор (Лёвен, Бельгия), **Вэй Джан** – Ph.D, профессор (Пекин, Китай), **А.С. Сагдуллаев** – академик АН РУз, доктор исторических наук, профессор (Ташкент, Узбекистан), **Р.Х. Сулейманов** – доктор исторических наук, профессор (Ташкент, Узбекистан), **М.М. Саидов** – доктор исторических наук, профессор (Самарканд, Узбекистан), **Ш.Б. Шайдуллаев** – доктор исторических наук, профессор (Термез, Узбекистан)

Редакционная коллегия:

А.А. Выборнов – доктор исторических наук, профессор (Самара, Россия)
М.Ш. Галимова – кандидат исторических наук (Казань, Россия)
Р.Д. Голдина – доктор исторических наук, профессор (Ижевск, Россия)
С.В. Кузьминых – кандидат исторических наук (Москва, Россия)
А.Е. Леонтьев – доктор исторических наук (Москва, Россия)
Т.Б. Никитина – доктор исторических наук (Йошкар-Ола, Россия)
А.А. Чижевский – кандидат исторических наук (Казань, Россия)

Ответственные за выпуск:**А.Г. Ситдиков** – академик АН РТ, доктор исторических наук**Д.К. Тулуш** – кандидат исторических наук**Адрес редакции:**

420012 Республика Татарстан, г. Казань, ул. Бутлерова, 30

Телефон: (843) 236-55-42

E-mail: arch.pov@mail.ru<http://archaeologie.pro>

Индекс ПП753,

электронный Каталог печатных изданий "ПОЧТА РОССИИ"

Выходит 4 раза в год

© ГНБУ «Академия наук Республики Татарстан», 2024

© ФГБОУ ВО «Марийский государственный университет», 2024

© Журнал «Поволжская археология», 2024

Editor-in-Chief:

Academician of the Tatarstan Academy of Sciences,
Doctor of Historical Sciences **A. G. Sitdikov**

Deputy Chief Editors:

Corresponding Member of the Tatarstan Academy of Sciences, Doctor of Historical Sciences **F. Sh. Khuzin**
Doctor of Historical Sciences **Yu. A. Zelenev**
Executive Secretary – Candidate of Veterinary Sciences **G. Sh. Asylgaraeva**

Executive Editors:

B. A. Baitanayev – of the Nacional Academy of the RK, Doctor of Historical Sciences (Almaty, Republic of Kazakhstan) (chairman), **Kh. A. Amirkhanov** – Academician of RAS, Doctor of Historical Sciences, Professor (Moscow, Russian Federation), **S. G. Bocharov** – Candidate of Historical Sciences (Sevastopol, Russian Federation), **P. Georgiev** – Doctor of Historical Sciences (Shumen, Bulgaria), **E. P. Kazakov** – Doctor of Historical Sciences (Kazan, Russian Federation), **N. N. Kradin** – Doctor of Historical Sciences, Corresponding Member of the Russian Academy of Sciences (Vladivostok, Russian Federation), **A. Türk** – Ph.D. (Budapest, Hungary), **A. A. Tishkin** – Doctor of Historical Sciences, Professor (Barnaul, Russian Federation), **V. S. Sinika** – Doctor of Historical Sciences (Tiraspol, Moldova), **B. V. Bazarov** – Academician of RAS, Doctor of Historical Sciences, Professor (Ulan-Ude, Russian Federation), **D. S. Korobov** – Doctor of Historical Sciences, Professor (Moscow, Russian Federation), **O. V. Kuzmina** – Candidate of Historical Sciences (Samara, Russian Federation), **P. Degryse** – Professor (Leuven, Belgium), **Wei Jian** – Ph.D, Professor (Beijing, China), **A. S. Sagdullaev** – Academician of the National Academy of the Republic of Uzbekistan, Doctor of Historical Sciences, Professor (Tashkent, Republic of Uzbekistan), **R. Kh. Suleymanov** – Doctor of Historical Sciences, Professor (Tashkent, Republic of Uzbekistan), **M. M. Saidov** – Doctor of Historical Sciences, Professor (Samarkand, Republic of Uzbekistan), **Sh. B. Shaidullaev** – Doctor of Historical Sciences, Republic of Professor (Termez, Uzbekistan)

Editorial Board:

A. A. Vybornov – Doctor of Historical Sciences, Professor (Samara State Academy of Social Sciences and Humanities, Samara, Russian Federation)
M. Sh. Galimova – Candidate of Historical Sciences (Institute of Archaeology named after A. Kh. Khalikov, Kazan, Russian Federation)
R. D. Goldina – Doctor of Historical Sciences, Professor (Udmurt State University, Izhevsk, Russian Federation)
S. V. Kuzminykh – Candidate of Historical Sciences (Institute of Archaeology of the Russian Academy of Sciences, Moscow, Russian Federation)
A. E. Leont'ev – Doctor of Historical Sciences (Institute of Archaeology of the Russian Academy of Sciences, Moscow, Russian Federation)
T. B. Nikitina – Doctor of Historical Sciences (Mari Research Institute of Language, Literature and History named after V. M. Vasilyev, Yoshkar-Ola, Russian Federation)
A. A. Chizhevsky – Candidate of Historical Sciences (Institute of Archaeology named after A. Kh. Khalikov, Kazan, Russian Federation)

Responsible for Issue

A. G. Sitdikov – Academician of the Tatarstan Academy of Sciences, Doctor of Historical Sciences
D. K. Tulush – Candidate of Historical Sciences

Editorial Office Address:

Butlerov St., 30, Kazan, 420012, Republic of Tatarstan, Russian Federation

Telephone: (843) 236-55-42

E-mail: arch.pov@mail.ru

<http://archaeologie.pro>

© Tatarstan Academy of Sciences (TAS), 2024

© Mari State University, 2024

© “Povolzhskaya Arkheologiya” Journal, 2024

СОДЕРЖАНИЕ

От редколлегии.....8

**Культурно-исторические процессы
в евразийских степях в эпоху раннего металла:
феномен ранних кочевников Евразии, традиции и инновации**

Grumeza L., Cojocaru V. (Iasi, Romania)
On the edge of the eurasian steppes: the sarmatian culture
in the 1st–3rd centuries ad east of the Carpathians.....12

Кириченко Д.А. (Баку, Азербайджанская Республика)
Скифы в Азербайджане: история одного убийства
(археология и антропология)24

Хаванский А.И. (Москва, Россия), Бисембаев А.А. (Алматы, Казахстан)
Ранняя бронза степного Приуралья и Западного Казахстана:
некоторые итоги и перспективы исследования.....31

Варенов А.В. (Новосибирск, Россия)
Бронзовые колеса со спицами из Саньсиндуня
и древнеиндийские мифы о Гаруде43

Бородовский А.П. (Новосибирск, Россия)
Культурная идентификация населения Верхней Оби
эпохи раннего железа по материалам археологии и антропологии
(Быстровский некрополь).....56

Берсенева Н.А. (Челябинск, Россия)
Возрастные структуры в обществах кочевников раннего железного века
Южного Урала (предварительные результаты исследования).....65

Поляков А.В. (Санкт-Петербург, Россия)
Лошадь в культурах эпохи палеометалла Минусинских котловин73

Серегин Н.Н., Матренин С.С. (Барнаул, Россия)
Комплекс женских украшений населения Северного Алтая
предтюркского времени (по материалам некрополя Чобурак-I)81

Кондрашин В.В. (Казань, Россия), Мышкин В.Н. (Самара, Россия)
Результаты металлографического исследования
коллекции кузнечных изделий из материалов раскопок
селища Подгоры V на Самарской Луке93

*Кулькова М.А., Кашуба М.Т., Кульков А.М., Кожуховская Ю.В., Тихомиров
В.А., Стрельцов М.А., Маркова М.А. (Санкт-Петербург, Россия)*
Новые данные о рационе питания человека в позднем бронзовом –
раннем железном веке в Крыму по результатам анализа стабильных
изотопов углерода, азота и радиоуглеродного датирования104

*Костомарова Ю.В. (Тюмень, Россия), Букачева А.О. (Челябинск, Россия),
Молчанов И.В. (Екатеринбург, Россия)*
Следы износа на орудиях переработки медной руды
с поселений эпохи поздней бронзы Зауралья
(экспериментально-трасологический анализ).....120

*Кузьминых С.В. (Москва, Россия), Дегтярева А.Д. (Тюмень, Россия),
Артемьев Д.А., Блинов И.А. (Миасс, Россия),
Орловская Л.Б. (Москва, Россия)*
Аналитическое исследование металла
петровской культуры Северного Казахстана138

Урбанизм степной Евразии в средние века

*Кузенков П.В. (Севастополь, Россия),
Могаричев Ю.М. (Симферополь, Россия),
Малоизвестный источник о начальном этапе
монгольского проникновения в Крымскую Готию151*
Пигарёв Е.М. (Йошкар-Ола, Россия)
Урбанизация низовьев Волги в эпоху Золотой Орды158
Казаков П.В. (Астрахань, Россия), Пигарёв Е.М. (Йошкар-Ола, Россия)
Свинцовые грузики Селитренного городища:
типология и классификация.....167
Зеленев Ю.А. (Йошкар-Ола, Россия)
Урбанизм в степном Поволжье в XIII–XV вв.....182

Единство и многообразие материальной культуры Степной Евразии: взаимодействие, трансформация культур, идей и технологий

Степанова Е.В., Кацуба М.Т. (Санкт-Петербург, Россия)
«Киммерийские» узды из кургана у Слободзеи (Нижнее Поднестровье)189
*Тишкин А.А. (Барнаул, Россия), Табалдиев К.Ш. (Бишкек, Кыргызстан),
Бондаренко С.Ю. (Барнаул, Россия)*
Два в одном: использование «оленного» камня для изготовления
изваяния в тюркское время (результаты фотограмметрии
в археолого-архитектурном комплексе «Башня Бурана» Кыргызстана) ..200
Руденко К.А., Казаков Е.П. (Казань, Россия)
Торговля на пойменных селищах эпохи средневековья
низовий Камы в XII–XIV вв. (по находкам металлических зеркал)209
Воронов В.В. (Йошкар-Ола, Россия)
Нагрудные украшения из погребений Большепамьяльского
могильника XVIII – середины XIX вв.222
*Точилова Н.Н. (Санкт-Петербург, Россия),
Гринев А.М. (Великий Новгород, Россия)*
Роговые накладки в форме бута с изображением фантастических
животных из Великого Новгорода: проблемы функциональной
и стилистической атрибуции237
Список сокращений248
Правила для авторов250

CONTENT

From the editorial board.....8

**Cultural and historical processes in the Eurasian Steppes
in the Early Metal Era: the phenomenon of the early nomads
of Eurasia, traditions and innovations**

Grumeza L., Cojocaru V. (Iasi, Romania)
On the edge of the eurasian steppes: the sarmatian culture
in the 1st–3rd centuries ad east of the Carpathians.....12

Kirichenko D.A. (Baku, Azerbaijan Republic)
Scythians in Azerbaijan: the history of one murder
(archaeology and anthropology).....24

*Khavansky A.I. (Moscow, Russian Federation),
Bisembaev A.A. (Almaty, Republic of Kazakhstan)*
Early Bronze Age of the steppe Urals and Western Kazakhstan:
some results and research prospects31

Varenov A.V. (Novosibirsk, Russian Federation)
Bronze spoked wheels from Sanxingdui
and ancient indian myths about Garuda.....43

Borodovskiy A.P. (Novosibirsk, Russian Federation)
Cultural identification of the upper Ob population of the early iron age based
on the materials of archaeology and anthropology (Bystrov necropolis).....56

Berseneva N.A. (Chelyabinsk, Russian Federation)
Age-linked Groups in the Early Iron Age nomadic societies
(preliminary results)65

Poliakov A.V. (St. Petersburg, Russian Federation)
Horse in the Palaeometal era cultures of the Minusinsk basin73

Seregin N.N., Matrenin S.S. (Barnaul, Russian Federation)
Women's Jewelry set of the Northern Altai population in Pre-Turkic period
(based on materials of the Choburak-I necropolis).....81

*Kondrashin V.V. (Kazan, Russian Federation),
Myshkin V.N. (Samara, Russian Federation)*
Results of the metallographic study of blacksmithing items
from the excavations at Podgory V settlement on the Samara Bend.....93

*Kulkova M.A. St., Kashuba M.N., Kulkov A.M., Kozhukhovskaya Yu.V.,
Tikhomirov V.A., Streltsov M.A., Markova M.A. (St. Petersburg, Russian
Federation)*
New evidence on the Late Bronze – Early Iron Age human nutrition
in the Crimea (northern Pontic Region) based
on the stable isotope analysis and radiocarbon dating.....104

*Kostomarova Yu.V. (Tyumen, Russian Federation),
Bukacheva A.O. (Chelyabinsk, Russian Federation),
Molchanov I.V. (Ekaterinburg, Russian Federation)*
Use-Wear traces on copper ore processing tools from Late Bronze sites
of the Trans-Urals(use wear analysis).....120

*Kuzminykh S.V. (Moscow, Russian Federation), Degtyareva A.D.
(Tyumen, Russian Federation), Artemyev D.A., Blinov I.A. (Miass, Russian
Federation), Orlovskaya L.B. (Moscow, Russian Federation)*
Analytical study of metal from the Petrovka Culture of Northern Kazakhstan138

Urbanism of Steppe Eurasia in the Middle Ages

*Kuzenkov P.V. (Sevastopol, Russian Federation),
Mogarichev Yu.M. (Simferopol, Russian Federation)*
A little-known source about the initial stage
of Mongol penetration into Crimean Gothia.....151

Pigarev E.M. (Yoshkar-Ola, Russian Federation)
The urbanization of the Lower Volga region in the Golden Horde era158

*Kazakov P.V. (Astrakhan, Russia),
Pigarev E.M. (Yoshkar-Ola, Russian Federation)*
Lead weights of the Selitrennoe settlement: typology and classification167

Zelenev Yu.A. (Yoshkar-Ola, Russian Federation)
Urbanism in the steppe Volga Region in the XIII–XV centuries.....182

Unity and diversity of material culture of Steppe Eurasia: interaction, transformation of cultures, ideas and technologies

Stepanova E.V., Kashuba M.T. (St. Petersburg, Russian Federation)
“Cimmerian” bridles from a barrow near Slobozia (Lower Dniester Region)189

*Tishkin A.A. (Barnaul, Russian Federation), Tabaldiev K.Sh.
(Bishkek, Kyrgyzstan), Bondarenko S.Y. (Barnaul, Russian Federation)*
Two in one: the use of "deer" stone for making a statue in the Turkic period
(results of photogrammetry in the archaeological and architectural
complex "Burana Tower" in Kyrgyzstan)200

Rudenko K.A., Kazakov E.P. (Kazan, Russian Federation)
Trade in floodplain medieval settlements of the Lower Kama region
in the XII–XIV centuries (based on the finds of metal mirrors).....209

Voronov V.V. (Yoshkar-Ola, Russian Federation)
Breast decorations from the burials of the Bolshiye Pamyaly burial ground
of the XVIII – first half of the XIX century.222

*Tochilova N.N. (St. Petersburg, Russian Federation),
Grinev A.M. (Novgorod the Great, Russian Federation)*
Paisley-shaped antler onlays with fantastic beasts from Veliky Novgorod:
issues of functional and stylistic attribution237

List of Abbreviations..... 248

Submissions 250

УДК 902/904

<https://doi.org/10.24852/pa2024.4.50.158.166>**УРБАНИЗАЦИЯ НИЗОВЬЕВ ВОЛГИ В ЭПОХУ ЗОЛОТОЙ ОРДЫ**

© 2024 г. Е.М. Пигарёв

Работа посвящена процессам урбанизации, протекавшим на территории низовий Волги в золотоордынский период. На основании появившихся в последние десятилетия археологических материалов опровергается сформулированное в 1960-х гг. мнение о том, что до эпохи Золотой Орды в низовьях Волги не существовало развитой поселенческой структуры, а урбанизация этого пространства началась только с приходом монголов. В процессе урбанизации нижеволжских земель условно выделены три этапа, каждому из которых предложена характеристика. Приводятся данные о количестве археологических объектов домонгольского времени и золотоордынской эпохи. Рассматриваются версии о месторасположении двух столичных городов – Сарая и Сарая ал-Джедиды, названиях и времени появления других населенных пунктов.

Ключевые слова: археология, Саксин, Улус Джучи (Золотая Орда), Сарай, Сарай ал-Джедиды, Хаджи-Тархан, Кызыл, ханский некрополь.

В первой половине XIII в., в ходе завоевательных походов монгольских войск, низовья р. Волги вошли в состав Монгольской империи. Во второй половине XIII в. эта территория превратилась в столичный центр Улуса Джучи (Золотой Орды), на которой к середине XIV в. сформировалась развитая урбанизированная структура, состоящая из многочисленных городов и поселений.

В конце 60-х годов XX в. Г.А. Фёдоровым-Давыдовым на основании анализа письменных источников и имеющихся на тот период археологических данных был сформулирован тезис об отсутствии развитых и длительных традиций городской и сельской оседлости в Нижнем Поволжье (Фёдоров-Давыдов, 1966, с. 207). Характеризуя домонгольское время, он пишет: «В хазарскую эпоху в Поволжье существовал город Итиль... Прежде всего, он рисуется как перевалочный пункт транзитной торговли. Такие сообщения как древнейший вариант рассказа о летней откочевке жителей из города..., свидетельство об отсутствии аграрной периферии Итиля... Итиль был лишь зародышем города, главным образом ставкой, политическим центром и перевалочным транзитным пунктом» (Фёдоров-Давыдов, 1966, с. 208). О XII – начале XIII в. он го-

ворит: «В эпоху господства половцев в Поволжье мы знаем только один город – Саксин. Был ли это город типа Сугрова, Балина или Шарукан (т. е. зимнее убежище кочевников) или это был центр ремесла и торговли? На этот счет у нас нет никаких данных... Сама единичность Саксина, его исключительность в степях Поволжья и отсутствие синхронных ему городищ и селищ – все это говорит о слабом развитии оседлости населения Поволжья в предмонгольскую эпоху» (Фёдоров-Давыдов, 1966, с. 208).

Герман Алексеевич подводит итог следующим образом: «...лишь в золотоордынскую эпоху у кыпчакского населения складывается городской оседлый быт в золотоордынских городах... Причем этот оседлый городской быт сложился не в результате местного развития и постепенного оседания части кочевнических племен на землю, а под воздействием политики золотоордынских ханов, чьи усилия были направлены на то, чтобы... в короткий срок построить большие торгово-ремесленные центры на важнейших путях мировой торговли. Еще ни разу в городах Нижнего Поволжья не обнаружен достаточно яркий домонгольский вещевой материал или четкий культурный слой. Да и длительные систематические архе-

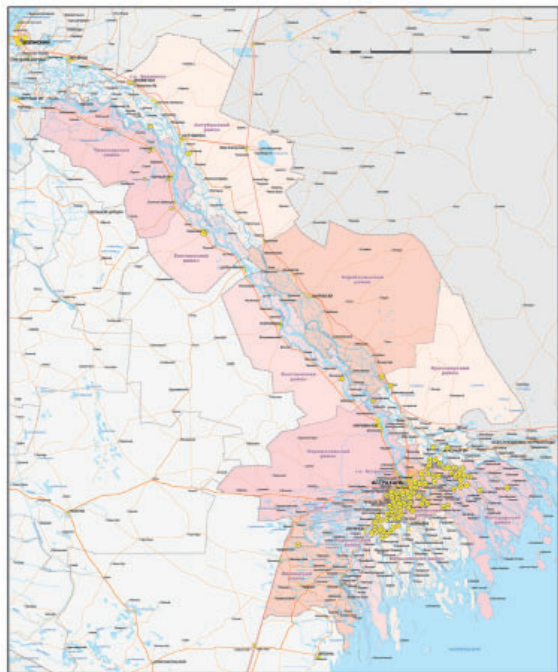


Рис. 1. Схема месторасположения памятников археологии домонгольского времени.

Fig. 1. Location of archaeological sites of the pre-Mongol period.

ологические исследования Нижнего Поволжья не привели еще к открытию поселений предмонгольского времени... В золотоордынском Нижнем Поволжье традиции оседлости к XIII в. не существовало» (Фёдоров-Давыдов, 1966, с. 208–209).

Л.Н. Гумилёв, проводивший в 1962–1963 гг. археологические разведки в волжской дельте и обнаруживший несколько объектов, содержащих керамику салтово-маяцкого времени, сделал вывод о наличии на этой территории предордынских поселений (Гумилёв, 2001, с. 15–30). Однако дальнейших исследований в этом направлении не последовало.

Представление о домонгольском периоде Нижнего Поволжья стало стремительно меняться в конце XX – начале XXI вв., когда на территории дельтовых районов Астраханской области начались активные археологические разведки, в ходе которых были выявлены многочисленные поселения и могильники, относящиеся как к эпохе Золотой Орды, так и к более

раннему времени (Котеньков, Котенькова, 2006, с. 136–142; Валиев и др., 2009, с. 339–346; Васильев, 2015, с. 189–267; Пигарёв, 2023, с. 61–102).

В настоящее время нам известно о 100 памятниках: трех городищах (Мошаик, Самодельское, Бекетовское), 35 поселениях и 58 могильниках, четырех местонахождениях материала, расположенных в Волжском Понизовье, вещевой материал которых позволяет отнести их ко времени Хазарии и Саксина (рис. 1) (Пигарёв, 2023, с. 98). Эти материалы показывают, что в XII в. в низовьях Волги существовала развитая поселенческая структура ещё мало изученного государства, известного нам как область Саксин, возникшего, в свою очередь, на остатках Хазарского каганата.

В начале XIII в. начинается очередной подъем уровня Каспийского моря, что значительно уменьшило ранее освоенную территорию волжской дельты и пагубно повлияло на экономическую стабильность Саксина. Эти процессы совпали с нашествием монголов и освоением ими низовьев Волги. Начался золотоордынский период истории Нижнего Поволжья, которое постепенно становится столичным административно-политическим центром Улуса Джучи (Золотой Орды).

За время археологического изучения низовьев Волги был выявлен 261 археологический памятник эпохи Золотой Орды: 11 городищ, 101 поселение, 4 мавзольных комплекса, 12 курганных, 67 грунтовых и 1 развезанный могильник, 65 местонахождений

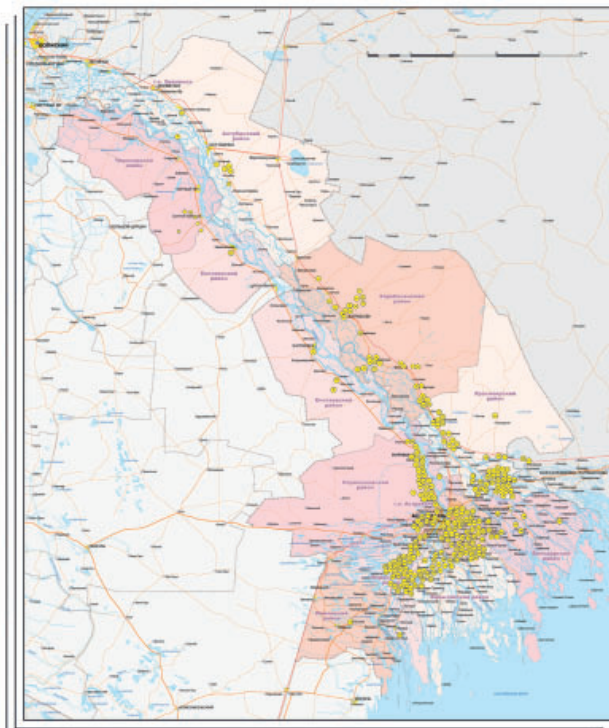


Рис. 2. Схема месторасположения памятников археологии эпохи Золотой Орды.

Fig. 2. Location of archaeological sites of the Golden Horde period.

археологического материала (рис. 2) (Пигарёв, 2023, с. 211).

Показателен сравнительный анализ списков населенных пунктов и могильников X–XII и XIII–XV вв. На трех городищах (Самосдельском, Мошаик и Бекетовском), существовавших в X–XII вв., зафиксированы культурные слои золотоордынского периода. На 19 из 35 поселений X–XII вв. в эпоху Золотой Орды продолжалась хозяйственная деятельность. На 20 из 47 грунтовых могильников X–XII вв. в золотоордынскую эпоху продолжались совершаться захоронения (рис. 3). Опираясь на результаты этого анализа, мы можем с большой долей уверенности говорить о том, что в низовьях Волги еще до прихода монголов существовали развитые и длительные традиции городской и сельской оседлости, формировавшиеся в период Хазарии и Саксина.

Процесс урбанизации Волжского понизовья в эпоху Золотой Орды можно условно разделить на три этапа,

каждый из которых имел отличительные черты. Необходимо отметить, что такое деление характерно только для территории низовьев Волги. Урбанистическое развитие других золотоордынских земель происходило по иным принципам.

1 этап (1240-е гг.) можно охарактеризовать как время восстановления (после разрушений, связанных с военными действиями) и использования городов и селищ, образованных до прихода монголов на Нижнюю Волгу. Как косвенное

свидетельство существования этих населенных пунктов можно привести свидетельство Рубрука: «...где нет никакого города, кроме неких поселков вблизи того места, где Этилия впадает в море...» (Путешествия..., 1957, с. 119). К этому времени относятся два памятника: Самосдельское городище (город Саксин?) и городище Мошаик (город Суммеркент?), которые были исследованы археологическими методами. Результаты раскопок этих городищ показали наличие культурных напластований домонгольского и золотоордынского времени. На вновь выявленном Бекетовском городище разведывательный шурф показал мощность культурного слоя до 0,7 м и вещевой материал, также относящийся к X–XII вв. и эпохе Золотой Орды.

В результате повышения уровня Каспийского моря в начале XIV в. Самосдельское городище оказывается в затопляемой зоне и в дальнейшем формировании административно-тер-

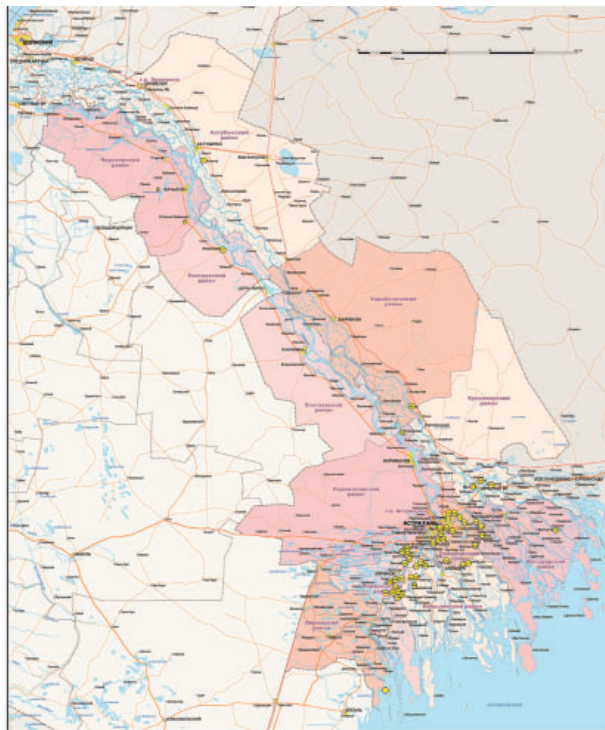


Рис. 3. Схема месторасположения памятников археологии двух периодов (X–XII – XIII–XV вв.).
 Fig. 3. Location of archaeological sites of two periods (X–XII – XIII–XV centuries).

риториальной структуры столичного центра Золотой Орды участия не принимает. В то же время удобное месторасположение городища Мошаик сделало его административным центром микрорегиона, в округу которого входило 26 поселений и 30 могильников.

В это время экономическим и политическим центром государства являлся город Болгар, который к середине XIII в. восстановился после монгольского нашествия.

2 этап (1250–1320-е гг.) представляет собой единый исторический период, который характеризуется спокойным, без резких «революционных» преобразований, освоением и развитием территории, где продолжала восстанавливаться ранее разрушенная в ходе завоевания экономика. Это способствовало возрождению домонгольских и появлению новых населенных пунктов. В этот период продолжается использование Саксина, Суммеркента и окружающих их сельских поселений, а в низовьях

Волги появляются первые золотоордынские города и поселения (рис. 4).

Город Сарай (Сарай ал-Махруса, Ак-Сарай) – первая столица Золотой Орды. Вопрос о местонахождении первой столицы Золотой Орды до сих пор остается открытым. К концу XX столетия в науке утвердилось мнение, что в золотоордынском государстве существовало две столицы: Сарай – первая столица, построенная Бату ханом, и Новый Сарай, строительство которого началось при хане Узбеке. При этом ранний Сарай отождествляется с Селитренным городищем, а Новый Сарай – с Царевским городищем. В настоящее время существует три версии о местонахождении первой столицы (Пигарев, 2023, с. 233–243).

Первая версия – Сарай находился на месте Селитренного городища, и его культурные слои перекрыты слоями второго столичного города – Сарая ал-Джедида. Отметим, что за несколько десятилетий археологического изучения Селитренного городища была исследована площадь около 40 тысяч кв. м, при этом научные раскопы (более 60) и шурфы (более 400) располагались практически по всей территории памятника, в том числе и на территории современного села. Ни в одном случае слоёв или каких-либо других свидетельств, относящихся к XIII в., обнаружено не было. Это обстоятельство делает первую версию несостоятельной.



Рис. 4. Карта-схема: низовья Волги в 1250-е – 1320-е гг.

Fig. 4. Sketch-map: the Lower Volga region in the 1250s - 1320s.

Вторая – остатки Сарая находятся на Красноярском городище Астраханской области. Эта версия основана на том, что на одном из городских могильников Красноярского городища «Маячный бугор» в погребальном инвентаре ряда погребений были обнаружены серебряные монеты конца XIII в. Правомерность использования для датировки городских культурных отложений серебряных монет из погребального инвентаря захоронений вызывает большие сомнения. Тем более что в ходе раскопок городских участков обнаружены монеты только с 721 по 796 г. х. Кроме того, Ключаревская летопись, составленная ключарем Астраханского кафедрального собора Кириллом Васильевым, сообщает нам иное название населенного пункта на месте Красноярского городища, известного в начале XVII в. как город Кызыл (Пигарев, 2016, с. 88–99). Наличие погребений конца XIII – начала XIV вв. даёт возможность предположить существование здесь раннего небольшого населенного пункта, контролирующего речную переправу.

Третья – Сарай располагался в урочище Аксарайск в самой северной точке волжской дельты. В пользу этой точки зрения выступают топонимика территории, этнографические и исторические сведения, а также материалы немногочисленных археологических исследований (Пигарев, 2023, с. 235–243). Арабский писатель ал-Омари приводит описание этого города: «Столица тамошнего царя – Сарай. Это небольшой город между песками и рекой» (Сборник материалов..., 1884, с. 229). Этому описанию соответствует именно территория урочища Аксарайск, где располагается Ахтубинское городище, которое с XVI по начало XX в. считалось развалинами Татарской столицы городом Сарай (Сарай ближние) (Пигарев, 2023, с. 239–243). Эта версия кажется нам наиболее близкой к истине. Но и она, конечно же, требует дополнительных археологических подтверждений.

Город Хаджи-Тархан (городище Шареный бугор) находится на правом берегу р. Волги выше по течению современной Астрахани. К настоящему времени сохранились многочисленные усадьбы, представляющие собой его ближайшую городскую округу. Центральная часть города полностью разрушена течением Волги. Среди ученых не вызывает сомнений то, что именно здесь в золотоордынскую эпоху располагался один из крупнейших городских центров Нижнего Поволжья – город Хаджи-Тархан (Гузейров, 2004; Пигарев, 2018, с. 134–149). О времени появления Хаджи-Тархана мы можем говорить, опираясь на сообщение Рубрука (1254 г.), который упоминает строительство по поручению Сартака на западном волжском берегу нового поселка и большой церкви (Путешествия, 1957, с. 118–119, 185).



Рис. 5. Карта-схема: низовья Волги в 1320-е гг. – начало XV в.

Fig. 5. Sketch-map: the Lower Volga region in the 1320s – beginning of the XV century

К этой же датировке приходит в своих исследованиях и Ж.М. Сабитов, который считает, что улус Хаджи-Тархан с 1250–1260-х годов мог быть в подчинении у Тукай-Тимура и его сына Уран-Тимура (Сабитов, 2017, с. 259).

Красноярское городище находится в с. Красный Яр, на слиянии рек Бузан и Маячной. Некоторыми исследователями этот памятник, на основании находок в погребениях монет конца XIII в., отождествляется с первым Сараем (см. выше). Однако отсутствие ранних монет в городском культурном слое делает эту версию несостоятельной. В то же время мы имеем совершенно чёткое указание, относящееся к 1614 г., на название этого города из Ключаревской летописи – Кизиль (Кызыл) (Ключаревская летопись, 1887, с. 13).

3 этап (1320-е гг. – начало XV в.) характеризуется наивысшим в истории Золотой Орды экономическим подъемом и связанным с этим процессом активной урбанизацией с последующими стагнацией, политическим кризисом и развалом государства (рис. 5). Этот подъем связан прежде всего с проведенным ханом Узбеком

комплексом реформ, которые на несколько десятилетий сделали Золотую Орду сильнейшим государством на евразийском пространстве.

На этом этапе получает новый толчок в развитии первый Сарай, где при Узбеке начинается монументальное строительство. Ал-Омари сообщает: «Столица тамошнего царя – Сарай. Это небольшой город между песками и рекой. Пребывающий там теперь султан его, Узбек, построил в нем медресе для науки...» (Сборник материалов..., 1884, с. 229).

Общегосударственные преобразования, задуманные ханом Узбеком, вылились в строительство исламского мемориального комплекса на месте традиционного ханского некрополя и новой столицы Улуса Джучи – города Сарай ал-Джедид. Два этих грандиозных проекта показали всю мощь централизованной государственной власти.

Сакральный центр – комплекс мавзолеев у пос. Лапас – состоит из 15 известных к настоящему времени погребенных объектов, занимая площадь более 400 га. Строительство такого колоссального комплекса, совершенного в середине правления хана Узбека, являлось тщательно продуманным мероприятием. Вероятнее всего, мавзолеи строились над могилами известных на тот момент личностей, ранее похороненных здесь. Создание этого мемориального комплекса стало знаком обособленного, защищенного, освоенного пространства, полного узаконения владения территорией и придания этой территории новой качественной характеристики – ислама.

Город Сарай ал-Джедид (Селитренное городище) – новая столица Золотой Орды. Дискуссия по этой проблеме ведется уже не одно деся-

тилетие. К настоящему времени большая часть исследователей склоняется к тому, что на месте Царевского городища находился город Гюлистан, а на месте Селитренного городища – город Сарай ал-Джедида.

На городище были обнаружены и изучены жилища простых горожан и крупные дома дворцового типа столичной аристократии, усадебные комплексы, мечеть, остатки минарета, бани, медресе, мавзолеи, небольшие мастерские различного направления и мануфактуры типа «кархана». Мощность культурного слоя памятника достигает 2 м. Для Селитренного городища характерна сплошная застройка с улицами и арыками, в центральной части города господствовала богатая усадебная застройка, где располагались дома владельцев усадеб, жилища ремесленников и слуг, хозяйственные постройки, водоемы. Здесь же был раскопан центр аристократического района, состоящий из Джума мечети, медресе и общественной бани-хаммама.

Строительство новой столицы, предпринятое ханом Узбеком, являлось масштабным государственным проектом, на реализацию которого были направлены серьезные финансовые и людские ресурсы. Новая столица была построена в исламских традициях и по облику являлась типично мусульманским городом. Ибн Арабшах писал о золотоордынской столице, что «это город мусульманской постройки, чудной крепости...» (Сборник материалов..., 1884, с. 460).

За время исследований на территории Селитренного городища было обнаружено, обработано и опубликовано свыше 13 тысяч медных золотоордынских монет. Анализ нумизматического материала показывает, что активизация розничной рыночной торговли на Селитренном городище, которую можно связать с начавшимся строительством новой столицы,

начинается в 731 г. х. Массовый выпуск нового типа монеты, чеканенной на монетном дворе Сарай в 737 г. х. (высочайшее повеление/лев и солнце), свидетельствует об окончании основного строительного периода и появлении активного внутригородского мелкотоварного рынка новой золотоордынской столицы. Нумизматический материал показывает, что Сарай ал-Джедида существует как столичный центр до середины XV в., причем период его наиболее активной экономической жизни приходится на 1330–1390-е годы.

Кроме того, при хане Узбеке устанавливается новый маршрут перекочевки ханской орды с низовьев Волги на Северный Кавказ, из Сарая в Маджар. Это естественным образом привело к появлению и динамичному развитию на правом берегу Волги города Бельджамен (Водянское городище) и отрицательно повлияло на развитие города Укек и его округи.

Таким образом, можно констатировать, что урбанизация низовьев Волги происходила в два этапа. Первый (1250–1320-е гг.) был связан с освоением и развитием территории, без активного градостроительства, с использованием монголами существовавшей развитой поселенческой структуры Саксина. В то же время в 1254 г. Рубруком было зафиксировано появление первых, собственно золотоордынских населенных пунктов – Сарая и Хаджи-Тархана, составивших на долгое время основу столичного региона.

Второй этап, включающий в себя эпоху правления ханов Узбека и Джанибека, отличается усилением градостроительной политики во всем государстве, в том числе и в низовьях Волги. Это было вызвано вступлением государства в качественно новый период своего развития, явившегося результатом реформ хана Узбека.

ЛИТЕРАТУРА

1. Валиев Р.Р., Мирсияпов И.Р., Мухамадиев А.Г., Ситдииков А.Г. Средневековые поселения Нижнего Поволжья (исследования 2008–2009 гг.) // Золотоордынское наследие. Материалы международной научной конференции «Политическая и социально-экономическая история Золотой Орды (XIII–XV вв.). Казань, 17 марта 2009 года» / Отв. ред. И.М. Миргалеев. Казань: Фэн, 2009. С. 339–346.
2. Васильев Д.В. Город и область Саксин в свете новых данных археологии // Поволжская археология. 2015. № 2 (12). С. 189–267.
3. Гузейров Р.А. Золотоордынский город Хаджи Тархан и его округа. Автореф. дисс.... канд. истор. наук. Казань, 2004. 19 с.
4. Гумилёв Л.Н. Открытие Хазарии. М.: Рольф, 2001. 412 с.
5. Ключаревская летопись: история о начале и возобновлении Астрахани, случившихся в ней происшествиях, об архиереях в одной бывших, а также о воеводах, градоначальниках и губернаторах. Астрахань: Изд. Астрах. Кирилло-Мифодиев. о-ва, 1887. 89 с.
6. Котеньков С.А., Котенькова О.Ю. К вопросу о возникновении золотоордынских городов в Астраханском крае на территории домонгольских поселений // Город и степь в контактной Евро-Азиатской зоне. Материалы III международной конференции, посвящённой 75-летию со дня рождения профессора Г.А. Фёдорова-Давыдова (1931–2000) / Труды ГИМ. Вып. 184 / Отв. ред. В.Г. Рудаков. М.: ГИМ, 2013. С. С. 136–141.
7. Пигарёв Е.М. Красноярский комплекс: городище и могильники (история, этапы развития, название) // Вестник НИИ гуманитарных наук при Правительстве Республики Мордовия. 2016. № 2 (38). С. 88–99.
8. Пигарёв Е.М. Городище «Шареный Бугор» (город Хаджи-Тархан) и его округа // Поволжская археология. 2018. № 2. С. 134–149.
9. Пигарёв Е.М. Низовья реки Волга в X – первой половине XVI вв.: по материалам археологических исследований. Дисс... докт. ист. наук. Казань, 2024. 547 с.
10. Путешествия в восточные страны Плано Карпини и Рубрука. М.: Географгиз, 1957. 272 с.
11. Сабитов Ж.М. Улусы Тукай-Тимура и Тукай-Тимуридов в 1227–1359 годах // Золотоордынская цивилизация. № 10 / Отв. ред. Э.Г. Сайфетдинова. Казань: Институт истории им. Ш. Марджани АН РТ, 2017. С. 256–260.
12. Тизенгаузен В.Г. Сборник материалов, относящихся к истории Золотой Орды. Т. 1. Извлечения из сочинений арабских. СПб.: Издано на иждивение графа С.Г. Строганова, 1884. 564 с.
13. Фёдоров-Давыдов Г.А. Кочевники Восточной Европы под властью золотоордынских ханов. Археологические памятники. М.: Изд-во МГУ, 1966. 276 с.

Информация об авторах:

Пигарёв Евгений Михайлович, кандидат исторических наук, начальник Учебно-научного археолого-этнологического центра (УНАЭЦ), Марийский государственный университет (г. Йошкар-Ола, Россия); старший научный сотрудник. Институт археологии им. А.Х. Халикова АН РТ (г. Казань, Россия); pigarev1967@mail.ru

THE URBANIZATION OF THE LOWER VOLGA REGION IN THE GOLDEN HORDE ERA

E.M. Pigarev

This work is dedicated to the processes of urbanization, that took place in the Lower Volga region during the Golden Horde period. Based on archaeological materials, that have appeared in recent decades, the opinion formulated in the 1960s, that before the Golden Horde era there was no developed settlement structure in the Lower Volga region and the urbanization of this area began only with the arrival of the Mongols is refuted. In the process of urbanization of the Lower Volga region, two stages are conditionally distinguished, each of which is characterized. The data on the number of archaeological objects of the pre-Mongol period and the Golden Horde epoch are presented. Versions about the location of two capitals – Sarai and Sarai al-Jedid, the names and time of appearance of other settlements are considered.

Keywords: archaeology, Saqsın, Ulus Jochi (Golden Horde), Sarai, Sarai al-Jedid, Hajji Tarkhan, Kyzyl, Khan necropolis.

REFERENCES

1. Valiev, R. R., Mirsiyapov, I. R., Mukhamadiev, A. G., Sitdikov, A. G. In Mirgaleev, I. M. (ed.). *Zolotoordynskoe nasledie. Materialy Mezhdunarodnoi nauchnoi konferentsii „Politicheskaia i sotsial'no-ekonomicheskaja istoriia Zolotoi Ordy (XIII–XV vv.)“*. 17 marta 2009 g (*Heritage of the Golden Horde*).

Proceedings of the International Scientific Conference “Political and Social-Economic History of the Golden Horde (13th – 15th cc.). March 17, 2009”. Kazan: “Fan” Publ., 339–346 (in Russian).

2. Vasil'ev, D. V. 2015. In *Povolzhskaya arkhеologiya (Volga River Region Archaeology)* 2 (12), 64–103 (in Russian).

3. Guzeirov, R. A. 2004. *Zolotoordynskii gorod Khadzhi Tarkhan i ego okruga (Golden Horde Town of Hajji Tarkhan and its Neighbourhood)*. PhD. Thesis. Kazan (in Russian).

4. Gumilev, L. N. 2001. *Otkrytie Khazarii (Discovery of Khazaria)*. Moscow: “Rol'f” Publ. (in Russian).

5. 1887. *Klyucharevskaya letopis': istoriya o nachale i vozobnovlenii Astrakhani, sluchivshikhся v ney proisshestviyakh, ob arkhiereyakh v onoy byvshikh, a takzhe o voevodakh, gradonachal'nikakh i gubernatorakh (Klyucharevskaya Chronicle: history about the beginning and renewal of Astrakhan, incidents that happened in it, about the bishops who were in it, as well as about the voivodes, town and province governors)*. Astrakhan: “Astrakh. Kirillo-Mifodiev. O-va” Publ. (in Russian).

6. Koten'kov, S. A., Koten'kova, O. Yu. 2013. In Rudakov, V. G. (ed.). *Gorod i step' v kontaktnoy Evro-Aziatskoy zone (The city and the steppe in contact Eurasian space)*. Moscow: Historical Museum Publ., 136–141 (in Russian).

7. Pigarev, E. M. 2016. In *Vestnik NII gumanitarnykh nauk pri Pravitel'stve Respubliki Mordoviia. (Bulletin of the Research Institute of the Humanities by the Government of the Republic of Mordovia)* 2 (38), 88–99 (in Russian).

8. Pigarev, E. M. 2018. In *Povolzhskaya arkhеologiya (Volga River Region Archaeology)* 24 (2), 134–149 (in Russian).

9. Pigarev, E. M. 2024. *Nizov'ya reki Volga v X – pervoy polovine XVI vv. (po materialam arkhеologicheskikh issledovaniy) (The lower courses of the Volga River in the X – first half of the XVI centuries: based on archaeological research)*. PhD Diss. Kazan (in Russian).

10. *Puteshestvie v vostochnye strany Plano Karpini i Rubruka (The Journey of Plano Carpini and William of Rubruk to the Eastern Parts)*. 1957. Moscow: “Geografiz” Publ. (in Russian).

11. Sabitov, Zh. M. 2017. In Sayfedinova, E. G. (ed.). *Zolotoordynskaia tsivilizatsiia (The Golden Horde Civilization)* 10. Kazan: Institute of History named after Sh. Mardzhani, Tatarstan Academy of Sciences Publ., 256–260 (in Russian).

12. Tiesenhausen, V. G. 1884. *Sbornik materialov, odnosyashchikhsia k istorii Zolotoi Ordyy. T. 1. Izvlecheniia iz sochinenii arabskikh (Collected Works Related to the History of the Golden Horde. Vol. 1. Excerpts from Arab Writings)*. Saint Petersburg: Published by dependent earl S. G. Stroganov (in Russian).

13. Fedorov-Davydov, G. A. 1966. *Kochevniki Vostochnoi Evropy pod vlast'iu zolotoordynskikh khanov: Arkheologicheskie pamiatniki (East-European Nomads under the Golden Horde's Khans: Archaeological Sites)*. Moscow: Moscow State University (in Russian).

About the Author:

Pigarev Evgeny M. Candidate of Historical Sciences. The Educational and Scientific Archaeological and Ethnological Center. Mari State University. Ryabinin St., 8, Yoshkar-Ola, 424000, Mari El Republic, Russian Federation; Institute of Archaeology named after A. Kh. Khalikov, Tatarstan Academy of Sciences. Butlerov Str., 30, Kazan, 420012, the Republic of Tatarstan, Russian Federation; pigarev1967@mail.ru

Статья принята в номер 22.07.2024 г.