

АКАДЕМИЯ НАУК РЕСПУБЛИКИ ТАТАРСТАН
МАРИЙСКИЙ ГОСУДАРСТВЕННЫЙ УНИВЕРСИТЕТ

ПОВОЛЖСКАЯ
АРХЕОЛОГИЯ

№ 2 (36)
2021

Главный редактор

член-корреспондент АН РТ, доктор исторических наук **А.Г. Ситдиков**

Заместители главного редактора:

член-корреспондент АН РТ, доктор исторических наук **Ф.Ш. Хузин**

доктор исторических наук **Ю.А. Зеленева**

Ответственный секретарь – кандидат ветеринарных наук **Г.Ш. Асылгараева**

Редакционный совет:

Б.А. Байтанаев – академик НАН РК, доктор исторических наук (Алматы, Казахстан) (председатель), **Х.А. Амирханов** – академик РАН, доктор исторических наук, профессор (Москва, Россия), **И. Бальдауф** – доктор наук, профессор (Берлин, Германия), **С.Г. Бочаров** – кандидат исторических наук (Севастополь, Россия), **П. Георгиев** – доктор наук, доцент (Шумен, Болгария), **Е.П. Казаков** – доктор исторических наук (Казань, Россия), **Н.Н. Крадин** – член-корреспондент РАН, доктор исторических наук, профессор (Владивосток, Россия), **А. Тюрк** – PhD (Будапешт, Венгрия), **И. Фодор** – доктор исторических наук, профессор (Будапешт, Венгрия), **А.А. Тишкин** – доктор исторических наук профессор (Барнаул, Россия), **В.С. Синика** – кандидат исторических наук (Тирасполь, Молдова), **Б.В. Базаров** – академик РАН, доктор исторических наук, профессор (Улан-Удэ, Россия), **Д.С. Коробов** – доктор исторических наук, профессор РАН (Москва, Россия), **О.В. Кузьмина** – кандидат исторических наук (Самара, Россия), **П. Дегри** – профессор (Левен, Бельгия), **Вэй Джан** – Ph.D, профессор (Пекин, Китай).

Редакционная коллегия:

А.А. Выборнов – доктор исторических наук, профессор (Самара, Россия)
М.Ш. Галимова – кандидат исторических наук (Казань, Россия)
Р.Д. Голдина – доктор исторических наук, профессор (Ижевск, Россия)
С.В. Кузьминых – кандидат исторических наук (Москва, Россия)
А.Е. Леонтьев – доктор исторических наук (Москва, Россия)
Т.Б. Никитина – доктор исторических наук (Йошкар-Ола, Россия)
А.А. Чижевский – кандидат исторических наук (Казань, Россия)

Ответственный за выпуск:

С.Г. Бочаров – кандидат исторических наук

Адрес редакции:

420012 г. Казань, ул. Бутлерова, 30

Телефон: (843) 236-55-42

E-mail: arch.pov@mail.ru

<http://archaeologie.pro>

Индекс ПП1753,
 электронный Каталог печатных изданий "ПОЧТА РОССИИ"
 Выходит 4 раза в год

© Академия наук Республики Татарстан, 2021

© ФГБОУ ВО «Марийский государственный университет», 2021

© Журнал «Поволжская археология», 2021

Editor-in-Chief:

Corresponding Member of the Tatarstan Academy of Sciences,
Doctor of Historical Sciences **A. G. Sitdikov**

Deputy Chief Editors:

Corresponding Member of the Tatarstan Academy of Sciences, Doctor of Historical Sciences **F. Sh. Khuzin**
Doctor of Historical Sciences **Yu. A. Zelenev**
Executive Secretary – Candidate of Veterinary Sciences **G. Sh. Asylgaraeva**

Executive Editors:

B. A. Baitanayev – Academician of the National Academy of the RK, Doctor of Historical Sciences (Almaty, Republic of Kazakhstan) (chairman), **Kh. A. Amirkhanov** – Academician of RAS, Doctor of Historical Sciences, Professor (Moscow, Russian Federation), **I. Baldauf** – Doctor Habilitat, Professor (Berlin, Germany), **S. G. Bocharov** – Candidate of Historical Sciences (Sevastopol, Russian Federation), **P. Georgiev** – Doctor of Historical Sciences (Shumen, Bulgaria), **E. P. Kazakov** – Doctor of Historical Sciences (Kazan, Russian Federation), **N. N. Kradin** – Doctor of Historical Sciences, Corresponding Member of the Russian Academy of Sciences (Vladivostok, Russian Federation), **A. Türk** – PhD (Budapest, Hungary), **I. Fodor** – Doctor of Historical Sciences, Professor (Budapest, Hungary), **A. A. Tishkin** – Doctor of Historical Sciences, Professor (Barnaul, Russian Federation), **V. S. Sinika** – Candidate of Historical Sciences (Tiraspol, Moldova), **B. V. Bazarov** – Academician of RAS, Doctor of Historical Sciences, Professor (Ulan-Ude, Russian Federation), **D. S. Korobov** – Doctor of Historical Sciences, Professor (Moscow, Russian Federation), **O. V. Kuzmina** – Candidate of Historical Sciences (Samara, Russian Federation), **P. Degryse** – Professor (Leuven, Belgium), **Wei Jian** – Ph.D, Professor (Beijing, China).

Editorial Board:

A. A. Vybornov – Doctor of Historical Sciences, Professor (Samara State University of Social Sciences and Education, Samara, Russian Federation)
M. Sh. Galimova – Candidate of Historical Sciences (Institute of Archaeology named after A. Kh. Khalikov, Kazan, Russian Federation)
R. D. Goldina – Doctor of Historical Sciences, Professor (Udmurt State University, Izhevsk, Russian Federation)
S. V. Kuzminykh – Candidate of Historical Sciences (Institute of Archaeology of the Russian Academy of Sciences, Moscow, Russian Federation)
A. E. Leont'ev – Doctor of Historical Sciences (Institute of Archaeology of the Russian Academy of Sciences, Moscow, Russian Federation)
T. B. Nikitina – Doctor of Historical Sciences (Mari Research Institute of Language, Literature and History named after V. M. Vasilyev, Yoshkar-Ola, Russian Federation)
A. A. Chizhevsky – Candidate of Historical Sciences (Institute of Archaeology named after A. Kh. Khalikov, Kazan, Russian Federation)

Responsible for Issue

S. G. Bocharov – Candidate of Historical Sciences

Editorial Office Address:

Butlerov St., 30, Kazan, 420012, Republic of Tatarstan, Russian Federation

Telephone: (843) 236-55-42

E-mail: arch.pov@mail.ru

<http://archaeologie.pro>

© Tatarstan Academy of Sciences (TAS), 2021

© Mari State University, 2021

© “Povolzhskaya Arkheologiya” Journal, 2021

СОДЕРЖАНИЕ

**Исследования материальной культуры
средневековых городов**

<i>Kang In Uk, Kim Jihon (Seoul, Korea), Aitbayeva Aigerim (Almaty, Kazakhstan)</i> Contemporary Status of Archaeological Research on Silk Road in Central Asia and Korea and A.N. Bernshtam's Researches.....	8
<i>Достиев Т.М. (Баку, Азербайджанская Республика)</i> Посудное стекло средневекового города Шамкир раннеисламского периода.....	18
<i>Никитина Т.Б. (Йошкар-Ола, Россия)</i> Арочные украшения из могильников Ветлужско-Вятского междуречья IX–XI вв.	32
<i>Иванова М.Г., Русских Е.Л., Сабирова Т.М. (Ижевск, Россия)</i> Клады X–XIII вв. из материалов Солдырского I городища Иднакар.....	43
<i>Бугарчев А.И. (Казань, Россия), Петров П.Н. (Алматы, Казахстан), Сингатуллина А.З., Ситдииков А.Г., Шайхутдинова Е.Ф. (Казань, Россия)</i> Булгарские монеты хана Пулада Измерского клада	53
<i>Крадин Н.Н., Бакшеева С.Е., Бондаренко О.В. (Владивосток, Россия), Ковычев Е.В. (Чита, Россия), Харинский А.В. (Иркутск, Россия)</i> Использование дерева в строительстве средневековых городов у монголов в Восточном Забайкалье (XIII–XIV вв.)	65
<i>Валиулина С.И., Нуретдинова А.Р. (Казань, Россия)</i> Техническая керамика гончарной мастерской Сарая ал-Джедид – Царевского городища	79
<i>Болдырева Е.М. (Москва, Россия)</i> Кашинная керамика из Царевского городища в хранении Государственного исторического музея.....	93
<i>Кирилко В.П. (Симферополь, Россия)</i> Хронологические парадоксы дюрбе Мухаммед-Шах-бея в г. Бахчисарай.....	107
<i>Бочаров С.Г. (Севастополь, Россия)</i> Эски-Крым: введение в историческую топографию города Крымского ханства	121

Изучение сельских округ городов Восточной Европы

<i>Яворская Л.В. (Москва, Россия)</i> К вопросу о функциях сельских поселений в экономической системе Золотой Орды.....	136
<i>Шполянский С.В. (Москва, Россия)</i> Села Суздальского Ополья и изменения в системе расселения во второй половине XIV–XV вв.	148

<i>Грибов Н.Н. (Москва, Россия)</i> Сельское окружение русского города эпохи Золотой Орды (по материалам памятников округа Нижнего Новгорода).....	164
<i>Кочкина А.Ф., Сташенков Д.А. (Самара, Россия)</i> Материалы к характеристике системы расселения в Самарском Поволжье в золотоордынский период.....	178
<i>Кубанкин Д.А., Зозырев Н.Ю. (Саратов, Россия)</i> Сырьевые источники строительных материалов округа Укека	193
<i>Бочаров С.Г. (Севастополь, Россия), Ситдииков А.Г. (Казань, Россия)</i> Археологические исследования поселения Песочное в Саратовской области (к вопросу о значении керамического комплекса при изучении золотоордынских сельских поселений)	203
<i>Бабенко В.А. (Ставрополь, Россия), Обухов Ю.Д. (Элиста, Россия)</i> Памятники округа Маджар (Северный Кавказ) Современное состояние изучения.....	216
<i>Масловский А.Н., Минаев А.П., Юдин Н.И. (Азов, Россия)</i> Сельская округа Азака по данным керамических и нумизматических находок. Взаимодействие города и сельского населения.....	231
Список сокращений	248
Правила для авторов	250

CONTENS

Studies of medieval towns material culture

<i>Kang In Uk, Kim Jihon (Seoul, Korea), Aitbayeva Aigerim (Almaty, Kazakhstan)</i>	
Contemporary Status of Archaeological Research on Silk Road in Central Asia and Korea and A.N. Bernshtam's Researches.....	8
<i>Dostiyev T.M. (Baku, Azerbaijan Republic)</i>	
Glassware of Medieval Shamkir Town of Early Islamic Period.....	18
<i>Nikitina T.B. (Yoshkar-Ola, Russian Federation)</i>	
Arched Decorations from Burial Grounds in the Vetluga-Vyatka Interfluve of 10 th – 11 th Centuries	32
<i>Ivanova M.G., Russkikh E.L., Sabirova T.M. (Izhevsk, Russian Federation)</i>	
Treasures of the 10 th – 13 th Centuries from Materials of Soldirskiy I Hillfort Idnakar	43
<i>Bugarchev A.I. (Kazan, Russian Federation), Petrov P.N. (Almaty, Kazakhstan), Singatullina A.Z., Sitdikov A.G., Shayhutdinova E.F. (Kazan, Russian Federation)</i>	
Bulgar Coins of Khan Pulad of Izmeriy Treasure.....	53
<i>Kradin N.N., Baksheeva S.E., Bondarenko O.V. (Vladivostok, Russian Federation), Kovychev E.V. (Chita, Russian Federation), Kharinskiy A.V. (Irkutsk, Russian Federation)</i>	
Evidences of Wooden Materials Utilization in Construction of Medieval Mongolian Towns in Eastern Trans-Baikal Region (13 th – 14 th CC.).....	65
<i>Valiulina S.I., Nuretdinova A.R. (Kazan, Russian Federation)</i>	
Technical Ceramics from the Pottery Workshop at Sarai-Al-Jedid – Tsarevskoye Settlement	79
<i>Boldyreva E.M. (Moscow, Russian Federation)</i>	
The Frit Ceramic from the Tsarevskoye Settlement in Storage of the State Historical Museum	93
<i>Kirilko V.P. (Simferopol, Russian Federation)</i>	
Chronological Paradoxes of Mohammed Shah Bey' Turbe in the Bahchisaray Town.....	107
<i>Bocharov S.G. (Sevastopol, Russian Federation)</i>	
Eski-Crimea: Introduction to the Historical Topography of the City of the Crimean Khanate	121

Exploring the rural districts of Eastern European cities

<i>Yavorskaya L.V. (Moscow, Russian Federation)</i>	
To the Question about the Functions of Rural Settlements in the Economic System of the Golden Horde	136
<i>Shpolyanskiy S.V. (Moscow, Russian Federation)</i>	
The Village of Suzdal Opolye and Changes in the System Resettlement in the Second Half of the 14 th – 15 th Centuries	148
<i>Gribov N.N. (Moscow, Russian Federation)</i>	
Rural District of Russian Federation Town of the Golden Horde Era (based on the materials of the archaeological sites of the district of Nizhny Novgorod)	164
<i>Kochkina A.F., Stashenkov D.A. (Samara, Russian Federation)</i>	
Materials for the Characterization of the Settlement System in the Samara Volga Region in the Golden Horde Period	178
<i>Kubankin D.A., Zozyrev N.Yu. (Saratov, Russian Federation)</i>	
Raw Materials Sources of Building Materials of Ukek Districts	193
<i>Bocharov S.G. (Sevastopol, Russian Federation), Sitdikov A.G. (Kazan, Russian Federation)</i>	
Historical Studies of Pesochnoe Settlement in Saratov Oblast (the issue of the significance of the ceramic complex in the study of the rural settlements of the Golden Horde)	203
<i>Babenko V.A. (Stavropol, Russian Federation), Obukhov Yu.D. (Elista, Russian Federation)</i>	
Monuments from Area Town of Madjary (the North Caucasus): current research developments	216
<i>Maslovsky A.N., Minaev A.P., Iudin N.I. (Azov, Russian Federation)</i>	
Rural Neighborhood of Azak According to Numismatic and Ceramic Findings. Interaction between the City and the Rural Population	231
List of Abbreviations	248
Submissions	250

УДК 902/904 (470.630)

<https://doi.org/10.24852/pa2021.2.36.216.230>

ПАМЯТНИКИ ОКРУГИ МАДЖАР (СЕВЕРНЫЙ КАВКАЗ). СОВРЕМЕННОЕ СОСТОЯНИЕ ИЗУЧЕНИЯ¹

© 2021 г. В.А. Бабенко, Ю.Д. Обухов

В статье рассматриваются проблемы выделения на территории Среднего Прикумья золотоордынских памятников, входивших в округу золотоордынского города Маджара. Основная информация о них содержится преимущественно в архивных материалах XVI–XVIII вв. В настоящее время имеется информация о девяти памятниках, пять из которых локализованы. На месте двух памятников могут быть локализованы известные по нумизматическим и письменным источникам города Маджар-ал-Джедид и Каракогун. Особенности природно-климатических условий в регионе в эпоху средневековья позволяли в ограниченных масштабах осваивать долину р. Кумы, подверженную сезонным подтоплениям. Стационарные поселения в округе Маджара могли располагаться на возвышенных участках поймы, на участках надпойменных террас Кумы или ее притоков. Перспективными для поиска золотоордынских бытовых памятников являются участки устьев левых и правых притоков р. Кумы. К сельской округе Маджара могут быть отнесены памятники в окрестностях городища («Орловское-1, XIII–XIV вв.» и «Преображенское-1»). Специфика ряда памятников, расположенных на удалении от Маджара, нуждается в уточнении.

Ключевые слова: археология, городище Маджары, округа, поселение, река, Ставропольская возвышенность, Прикумская возвышенность.

В последнее время вышел ряд работ, посвященных округе золотоордынских городов (Масловский, 2009; Недашковский, 2010; Пигарев, 2016; Пигарев, 2018). Как отметил Е.М. Пигарев, в состав округи золотоордынского города входили территории, зависимые от него в административном отношении и связанные с ним экономическими связями (Пигарев, 2018, с. 137). А.Н. Масловский предположил, что такие крупные провинциальные центры, как Азак, Маджар, Укек, Сарайчик, должны были иметь сельскую округу, и рассмотрел в сельской округе Азака отдельные группы памятников (Масловский, 2009, с. 322–337).

Поставленная ранее одним из авторов проблема определения границ маджарской округи (Бабенко, 2016) ещё далека от своего разрешения. Необходимо также обобщить данные архивных источников XVI–XIX вв. и наметить районы поиска бытовых памятников золотоордынской эпохи в

Среднем Прикумье с учетом природных и ландшафтных особенностей Среднего Прикумья в прошлом.

В природно-климатическом отношении Среднее Прикумье относится к полупустынной зоне Центрального Предкавказья: среднегодовое количество осадков составляет 350–365 мм, испаряемость – 800–850 мм (Современные..., 2002, с. 85). Материалы палинологических исследований, проведенных в последнее время в пойме Кумы, свидетельствуют об увеличении количества осадков с момента возникновения Маджара до середины XIV в.; в палинологических спектрах присутствует пыльца древесных пород (4,5%) (Бабенко, Сергеев, 2019, с. 164–165). На Куме всегда произрастали леса. На карте И.Ф. Трускотта «Карта представляющая Кубань сочинял И. Трескотт» 1783 г. показан лес в пойме р. Кумы на участке от современного г. Георгиевска до современного с. Бургун-Маджары Левокумского муниципального округа (рис. 2).

¹ Исследование выполнено при финансовой поддержке РФФИ в рамках проекта № 20-39-90023.

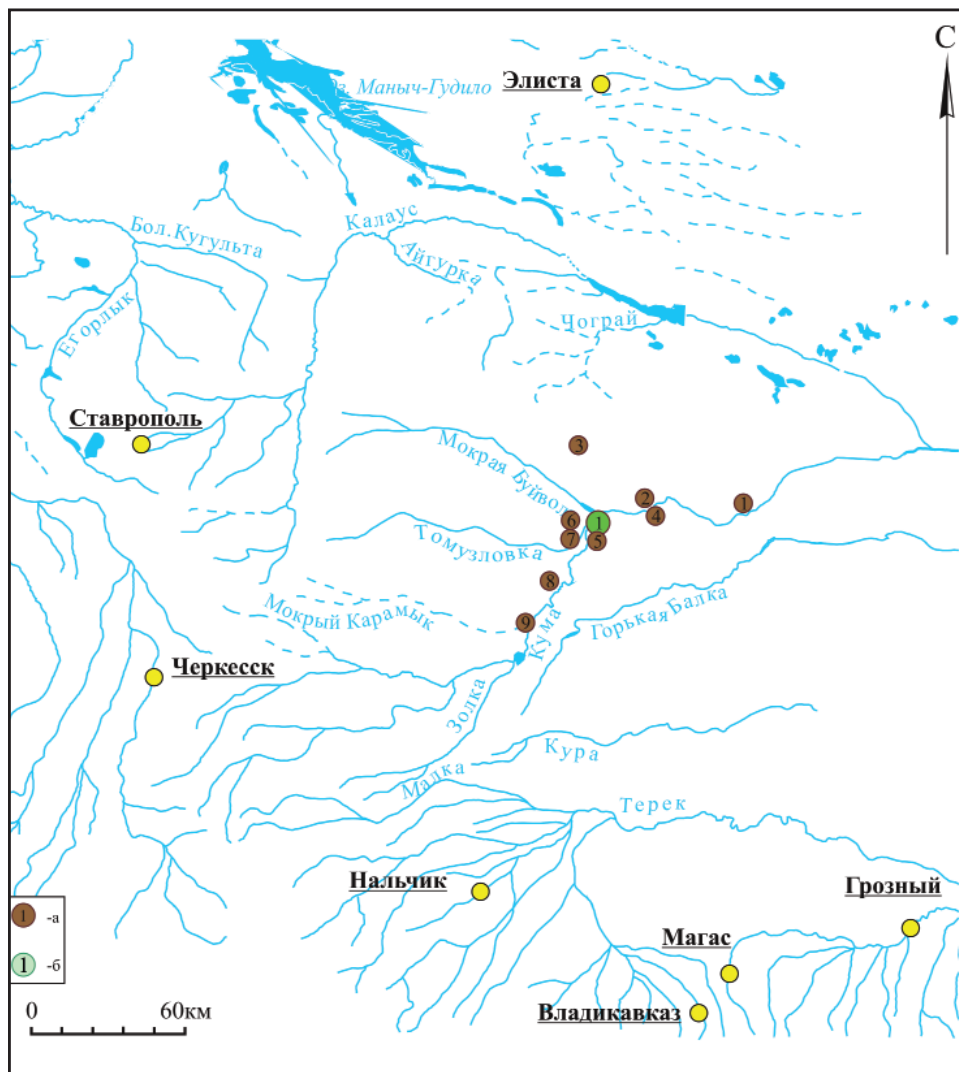


Рис. 1. Памятники в округе городища Маджары
 Fig. 1. Sites in the area of town of Madjary

Вероятно, подобная ситуация была характерна и для XIII–XIV вв.

Река Кума является типичной степной рекой с преимущественно ледниковым питанием и продолжительным паводком в период с марта по июнь. В среднем течении, где река имеет наибольший объем своего стока, она замедляется и имеет извилистое русло. В район Среднего Прикумья можно условно выделить участок долины Кумы от устья предпоследнего крупного правого притока р. Подкумок у

с. Краснокумское Георгиевского городского округа до с. Урожайное Левовокумского муниципального округа, где река протекает между Ставропольской и Прикумской возвышенностями.

В эпоху Золотой Орды, согласно сведениям Ибн Са'ида, Кума впадала в Каспийское море и покрывалась зимой льдом (Коновалова, 2009, с. 32). Но в Новое время характер её стока изменился. В конце XVIII в. река доходила до Каспийского моря лишь в период весеннего паводка (Полное...,

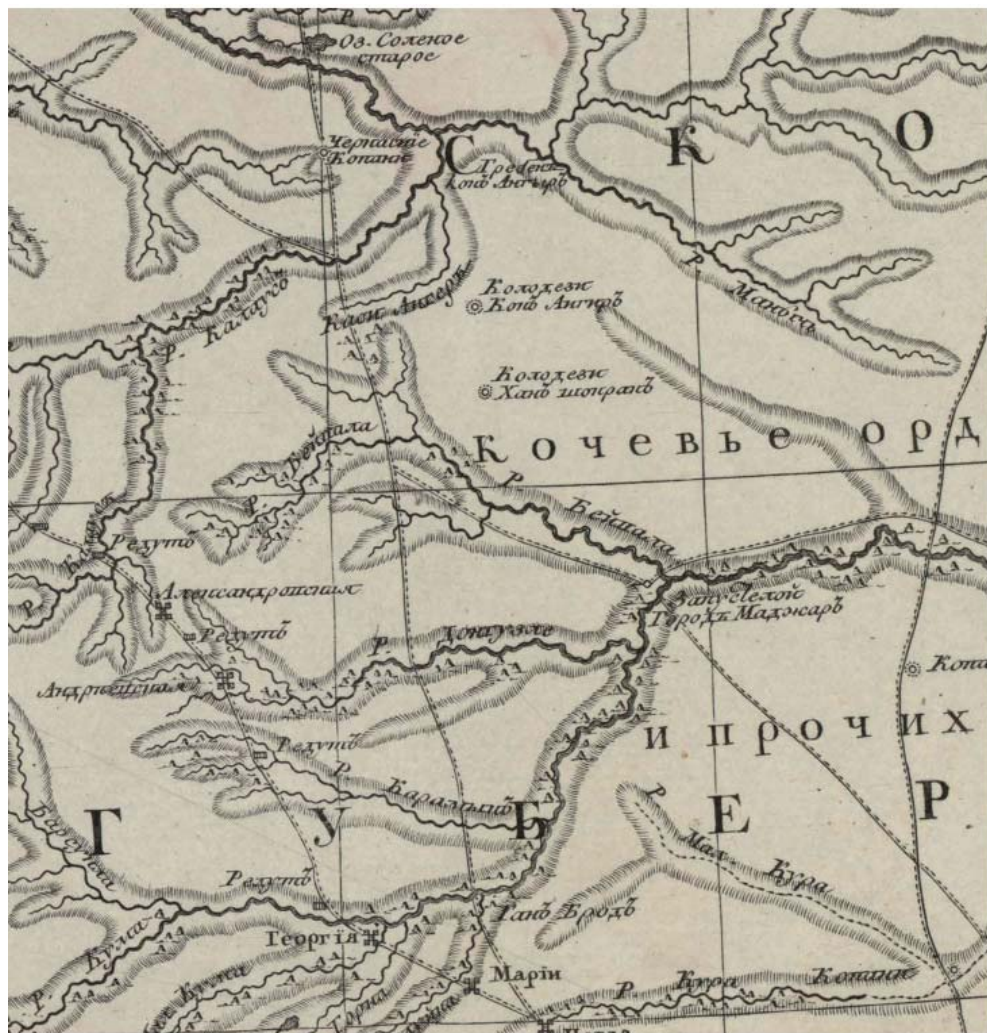


Рис. 2. «Карта представляющая Кубань сочинял И. Трескот» 1783 г.
Фрагмент. Район Среднего Прикумья

Fig. 2. Map of Kuban by I. Treskot. 1783. Fragment. Area of the Middle Kuma Region

1824, с. 89). На плане Маджара, составленном во время работ экспедиции П.С. Палласа в 1793 г., показано, что территория торгово-ремесленного квартала городища Маджары была подтоплена и поросла лесом (Зиливинская, 2015, с. 67, рис. 14). В XIX в. было зафиксировано несколько крупных наводнений в Среднем и в Нижнем Прикумье, связанных, по мнению А.П. Семилуцкого, с отсутствием стока в Каспийское море и наличием множества плотин (Семилуцкий,

1897, с. 271–272). В конце 1950-х гг. в среднем течении Кумы были проведены масштабные мелиоративные работы; на многих участках древние меандры Кумы засыпаны грунтом и прослеживаются только на космоснимках.

В связи с отмеченными выше обстоятельствами нуждается в уточнении уровень затопления поймы Кумы во время весенних паводков в XIII–XIV вв. Вероятно, при наличии в этот период стока в Каспийское море

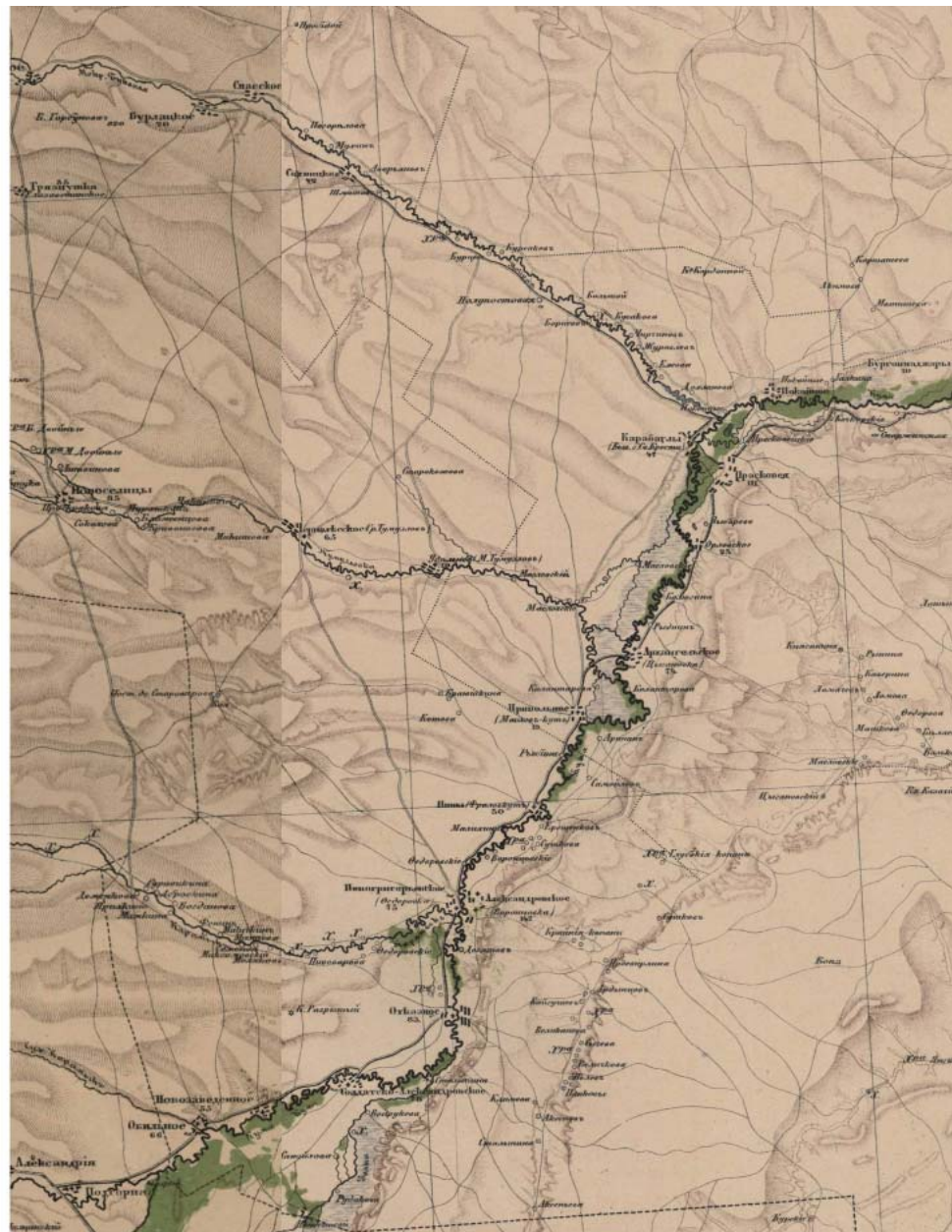


Рис. 3. Специальная карта Европейской России И.А. Стрельбицкого. 1882 г. Фрагмент. Район Среднего и Нижнего Прикумья (<https://geoportals.rgo.ru/record/3335>)
Fig. 3. Special map of European Russia by I.A. Strelbitsky. 1882. Fragment. Area of the Middle and Lower Kuma Region (<https://geoportals.rgo.ru/record/3335>)

уровень затопления поймы был ниже, чем в XVIII–XIX вв., но долина Кумы в среднем течении была пригодна для хозяйственного освоения в ограниченных масштабах. Стационарные

поселения в сельской округе Маджара могли располагаться на участках поймы, не подверженных сезонному подтоплению или на возвышенных участках надпойменных террас Кумы



Рис. 4. Поселение на западной окраине с. Бургун-Маджары и спуск в долину б. Сухая Буйвола и р. Кума. Вид с запада-северо-запада. Фото В.А. Бабенко и Ю.Д. Обухова

Fig. 4. Settlement on the western outskirts of Burgun-Madjary village and a downhill road to the valley of the Sukhaya Buivola and Kuma river basins. View from the west-north-west.

Photo by V.A. Babenko and Yu.D. Obukhov

или ее притоков по примеру торгово-ремесленного квартала городища Маджары.

Ибн-Баттута описывал Маджар как город «на большой реке, с садами и обильными плодами» (Тизенгаузен, 1884, с. 287). Вероятно, земледелие и садоводство были развиты не только в Маджаре, но и на других участках речной долины. Освоение пойменных участков могло происходить путем строительства небольших плотин и каналов, как это происходило в XIX – начале XX вв.

Обнаружение на городище Маджары большого количества каменных жерновов свидетельствует о переработке зерновых культур и их возможном выращивании в долине Кумы. К 1492 г., когда, вероятно, произошло запустение Маджара и Прикумье входило в состав Большой Орды, относится свидетельство, что «Орда пашала на Куме...» (СИРИО, 1884,

с. 149). В пробах с древней дороги на территории торгово-ремесленного квартала городища Маджары выделены семена проса двух видов, мягкой пшеницы и ячменя (Бабенко, Сергеев, 2019, с. 166–167), что характеризует основные зерновые культуры в Маджаре. В то же время остатки пахотных орудий здесь пока не обнаружены.

Поскольку пока сложно оценить возможные масштабы зернового производства в Среднем Прикумье, нельзя исключать поступление зерна из богатого продовольствием района на Среднем Тереке, где еще в домонгольскую эпоху применялся тяжелый колесный плуг (Кузнецов, 1971, с. 51–54).

В рационе питания жителей Маджара значительную часть занимали продукты животноводства. Материалы археозоологических исследований свидетельствуют о высоком проценте потребления говядины населением



Рис. 5. Поселение «Заря-1». Вид на северную часть памятника и долину р. Кумы в районе с. Бургун-Маджары. Вид с юга. Фото В.А. Бабенко и Ю.Д. Обухова

Fig. 5. Zarya-1 settlement. View of the northern section of the site and the Kuma river valley in the area of Burgun-Madjary village. View from the south. Photo by V.A. Babenko and Yu.D. Obukhov

города. В связи с этим Л.В. Яворская и Е.Е. Антипина предположили разведение крупного рогатого скота на ближайших к городу поселениях (Яворская, Антипина, 2017, с. 249, рис. 2, с. 250). В Маджаре ремесленники обрабатывали кость (Обухов, 2019) и шкуры (Бочаров, Яворская, 2019, с. 196). Сырье для данных производств ремесленники Маджара получали от забоя скота, который поставлялся жителями окрестных поселений и кочевниками.

При локализации упоминаемых в материалах XVI–XIX вв. памятников необходимо проводить уточнение маршрутов поездок исследователей, учет расстояний между памятниками и точек отсчета, приводимых в различных источниках. На наш взгляд, одной из таких точек можно считать древнее устье р. Томузловки на юго-западной окраине городища Маджары. Об этом свидетельствуют данные С.Г. Гмелина о расположении этого городища на участке от устья р. То-

музловки до устья р. Мокрой Буйволы (см. Шестаков, 1884, с. 8) и данные ДЗЗ на данном участке. Эта точка должна использоваться при отсчете расстояний для локализации некоторых памятников выше Маджара по течению Кумы.

Ниже приводятся сведения о девяти памятниках в маджарской округе, в отношении которых имеются точные сведения. В ближайшее время будут проведены археологические работы по уточнению сведений о ряде памятников. Известные на сегодня памятники локализуются в бассейнах Кумы, ее левых притоков р. Мокрый Карамык, р. Томузловки, р. Мокрой Буйволы и б. Сухая Буйвола и балок на правом берегу (рис. 1). Перечисление памятников дается вверх по течению Кумы и ее притоков, повторяя логику, заданную С.Г. Гмелиным в 1772 г.

1. *Нижние Маджары по П.С. Палласу.* В 1793 г. П.С. Паллас обнаружил в районе деревни Терны (совр. с. Уро-



Рис. 6. Поселение «Орловское-1, XIII–XIV вв.». Вид на сохранившуюся южную часть памятника и долину р. Кумы. Вид с севера. Фото В.А. Бабенко и Ю.Д. Обухова

Fig. 6. Orlovskoe-1 settlement, 13th – 14th cc. View of the preserved southern section of the site and the Kuma river valley. View from the north. Photo by V.A. Babenko and Yu.D. Obukhov

жайное Левокумского муниципального округа) на отрогах Прикумской возвышенности множество «древних сводчатых могильников», а ниже деревни – «древний татарский храм прямоугольной формы, построенный из кирпича». Это место он назвал Нижними Маджарами (Паллас, 2010, с. 249). В ходе разведок 1952 и 1955 гг. Е.И. Крупнов выявил у а. Камыш-Бурун восточнее с. Урожайное (территория совр. г. Нефтекумск одноименного городского округа) грунтовый могильник эпохи позднего Средневековья (Крупнов, 1957, с. 172), возможно, связанный с данным памятником.

Не исключено, что этот район в XVII в. был упомянут в «Книге Большому чертежу». Согласно данному источнику, в 90 верстах «против», то есть севернее Сунженского острога протекает р. Кума, а в 100 верстах далее, за Кумой, располагалась мечеть Аиса Ахмет (Книга..., 1950, с. 91–92). Район с. Урожайное расположен по направлению к северу – северо-западу от устья р. Сунжи.

2. *Первый Маджар по С.Г. Гмелину / Малые Маджары по российским картам конца XVIII в. и Я. Потоцкому.* Впервые обнаружен С.Г. Гмелиным в 1772 г., в «18 верстах ниже Маджара, в трех несколько отдаленных одна от другой местностях, на реке видны остатки строений» (см. Шестаков, 1884, с. 8). Описание этих объектов дано обобщенное, расстояние между двумя группами развалин составило 200 сажень (см. Шестаков, 1884, с. 11).

Это место отмечено на российских картах конца XVIII в. На карте, опубликованной И.В. Волковым «План положению мест лежащих между Больших и Малых Мажар расстоянием по реке Куме на тридцать пять верст, сочинено в крепости Святого Георгия марта 10 дня 1783 года», Малые Маджары показаны на левом берегу б. Сухая Буйвола, последнего крупного левого притока р. Кумы (Волков, 2001, с. 200–201, рис. 1, с. 204, рис. 4). Г.Н. Прозрителев обнаружил карту Моздокского уезда Кав-



Рис. 7. Поселение «Орловское-1, XIII–XIV вв.». Вид на сохранившуюся часть памятника и долину р. Кумы к югу городища Маджары. Вид с юго-востока.

Фото В.А. Бабенко и Ю.Д. Обухова

Fig. 7. Orlovskoe-1 settlement, 13th – 14th cc. View of the preserved section of the site and the Kuma river valley to the south of town of Majary. View from the south-east.

Photo by V.A. Babenko and Yu.D. Obukhov

казского наместничества 1788 г., на которой к северо-западу от с. Кавказский Усвят (с. Бургун-Маджары) показаны Малые Маджары с условными знаками развалов зданий (Прозрителев, 1910, с. 3).

Вероятно, что название «Малые Маджары» на рубеже XVIII–XIX вв. закрепилось на местности, и на этом месте можно локализовать Первый Маджар по С.Г. Гмелину и Малые Маджары по другим источникам. По данным Я. Потоцкого, побывавшего здесь в 1798 г., Малые Маджары располагались в 12 верстах от Больших Маджар и в 2 верстах от с. Бургун-Маджары. Он насчитал среди «могильных холмов 6 фундаментов мавзолеев» (Потоцкий, 2003, с. 81).

В 1959 г. на территории Прикумья работал инженер-дорожник Н.П. Ивлев. На окраине с. Бургун-Маджары он обнаружил на пашне следы золотоордынского поселения размерами порядка 1000×200 м с возвышениями от

построек и составил его схему с привязкой к двум курганам «высотой не менее 5 метров» (Кравцова, Обухов, 2016, с. 238, рис. 4). В настоящее время эти курганы сохранились, но территория поселения почти полностью застроена. Местные жители сообщили ему о добыче в 1930-е гг. на этом месте обожженного кирпича и обнаруженном при рытье ямы в одном из дворов села подземном сооружении из обожженного кирпича (Кравцова, Обухов, 2016, с. 236–237). Поселение, так же как и застройка с. Бургун-Маджары, занимает пологий склон террасы б. Сухая Буйвола (рис. 4).

По сведениям Г.Н. Прозрителева, здесь в одном из курганов были обнаружены остатки постройки из обожженного кирпича, по описанию напоминающей мавзолей (Прозрителев, 1906, с. 13). Сейчас на распаханном склоне долины б. Сухая Буйвола к западу от села видны всхолмления и пятна разрушенных мавзолеев.

Таким образом, в районе с. Бургун-Маджары в конце XVIII – середине XX вв. сохранялись свидетельства существования одного или нескольких золотоордынских поселений и мавзолеев.

И.В. Волков предлагает предварительно связать этот памятник с городом Маджар ал-Джедид, известным по легендам на монетах (Волков, 2001, с. 206). Э.В. Ртвеладзе предположил, что после разгрома Маджара войсками Мамай город был перенесен на новое место, в район современного села Бургун-Маджары (Ртвеладзе, 1972, с. 160). В то же время выдвинутые авторами предположения на сегодняшний день не имеют исторических и археологических подтверждений и остаются гипотезой.

Возможно, это место также упоминается в «Книге Большому чертежу»: «А по реке по Куме, с правые стороны 7 мечетей тотарских Можаров Юрт да мечеть с другой стороны реки Кумы Арак Кешень» (Книга..., 1950, с. 91). Традиционно это свидетельство о 7 мечетях на правой стороне Кумы соотносится с Маджаром (Волкова, 1972, с. 64; Ртвеладзе, 1972, с. 162). Свидетельство о расположении на правой стороне Кумы семи мечетей противоречит факту концентрации основных построек городища Маджары на левом берегу кумской долины. Возможно, в «Книге...» описывается ситуация, если смотреть на нее с востока на запад, тогда левобережье Кумы будет смотреться «с правой стороны». В то же время, упомянув реки Доузлов (Томузловка) и Бибала (Мокрая Буйвола), ограничивавшие территорию городища Маджары, источник не упоминает постройки Маджара, которые невозможно было не заметить (Книга..., 1950, с. 88). Вероятно, городище Маджары не было известно составителям «Книги...». Термин «Можаров юрт» может быть связан с сохранивши-

мися к XVII в. упоминаниями об округе Маджара или территории этой области.

Более вероятно, что упомянутые мечети на обоих берегах Кумы стали известны благодаря своему расположению поблизости от трассы, соединившей Нижнее Поволжье с Терекком по маршруту, известному еще в XIX в. как «Чумацкая дорога» (Костенков, 1868, с. 72–74). Не исключено, что данный маршрут мог использоваться русскими людьми и в XVII в. при поездках на Терек.

3. *Поселение «Мамаевка-1»*. Расположено в б. Сухая Буйвола. Известно по сведениям жителей с. Толстово-Васюковское Буденновского муниципального округа о находках на месте бывшего с. Мамаевка, вошедшего в состав данного села, золотоордынской керамики и монет (Кольцов и др., 2019, с. 14).

По б. Сухая Буйвола из долины Кумы можно проехать в район сел Бурлацкое и Спасское Благодарненского городского округа и на водораздел Кумы и рек бассейна Восточного Маныча. На карте И.Ф. Трускотта ближе к верховьям Мокрой Буйволы показаны колодцы Хан шокрак, а севернее, ближе к долине р. Айгурки – колодцы Кок Айгир, которые упоминал И.А. Гильденштедт (Гильденштедт, 2002, с. 305) (рис. 2).

4. *Поселение «Заря-1»*. Расположено к западу от балки Красный Яр на надпойменной терраске правого берега р. Кумы к югу – юго-востоку от с. Бургун-Маджары. Балка Красный Яр образована ее слиянием с балками Первый Яр, Куцый Яр и Котлован. На пашне видны фрагменты золотоордынской керамики (рис. 5). Возможно, здесь располагалась упомянутая выше мечеть Арак Кешень.

5. *Поселение «Орловское-1, XIII–XIV вв.» / Место Каракогун по И.П. Фальку*. По данным И.П. Фалька, в 10 верстах выше Маджара на

правом берегу Кумы «находятся развалины места, которое Татара называют Каракогун; таковыя же видны и на левом берегу Кумы». Он назвал его «городом»; здесь «на площади сохранились еще остатки высокого и большого каменного дома, который Татара называют Ахмет Сарей» (Полное..., 1824, с. 96). Вероятно, И.П. Фальк зафиксировал исконное название данного населенного пункта. Подобное явление прослеживается и в Нижнем Поволжье (Пигарев, 2016, с. 172).

Предварительно этот «город» может быть локализован к северу от с. Орловка Буденновского муниципального округа на правом берегу Кумы на поселении «Орловское-1, XIII–XIV вв.». Поселение занимает коренной правый берег Кумы, прорезанный несколькими балками, впадающими в Куму с Прикумской возвышенности (рис. 6). На плане городища Маджары, составленном экспедицией П.С. Палласа, хорошо показан рельеф этой местности в виде коротких балок и оврагов (Зиливинская, 2015, с. 67, рис. 14). С 1950-х гг. здесь располагались карьеры. В их бортах прослеживаются большие хозяйственные ямы, в одном месте обнаружена разрушенная кладка из обожженного кирпича. В 2020–2021 гг., в рамках иницируемых авторами статьи охранных мероприятий, ООО «Наследие» провело работы по определению границ памятника. С учетом уничтоженной карьерами части, памятник был вытянут вдоль коренного берега р. Кумы на расстояние около 1,5 км, в ширину до 250 м. Поселение расположено примерно в 5 км к юго-востоку от городища Маджары и могло являться сельскохозяйственным пригородом города Маджара (рис. 7). Расположенные здесь балки и овраги могли быть водоносными. По этим балкам могла проходить удобная дорога на Прикумскую возвышенность и в долину р. Горькая Балка.

К востоку от поселения на пахотном поле на территории курганного могильника «Орловский-1» выявлены остатки мавзолеев из обожженного кирпича.

6. *Поселение в устье балки Б. Ялга.* Балка впадает в древнее русло р. Томузловки. По свидетельству местных жителей, в балке на распаханном поле они находили фрагменты поливной керамики и золотоордынские монеты. Поселение расположено напротив поселения «Орловское-1, XIII–XIV вв.». Возможно, это место имел в виду и П.С. Паллас, обративший внимание на «надмогильные курганы» на левом берегу Кумы «напротив деревни Прасковья» недалеко от немецкой колонии (Паллас, 2010, с. 253). Немецкая колония располагалась к югу от городища Маджары, у дороги, соединявшей городище и с. Прасковья. Возможно, это место также было упомянуто И.П. Фальком при описании «места» Каракогун.

7. *Поселение «Преображенское-1».* Обнаружено Ю.Д. Обуховым. Расположено на краю надпойменной террасы левого берега долины р. Томузловки, прорезанном короткими балками к юго-западу от б. Б. Ялга. Участок левобережья между Томузловской и б. М. Ялга изрезан балками. Этот участок перспективен для поиска сельских поселений, аналогичных по топографии поселению «Орловское-1, XIII–XIV вв.».

8. *Верхний Маджар по С.Г. Гмелину / Маслов Кут по П.С. Палласу.* После описания руин Среднего Маджара С.Г. Гмелин описывает развалины верхнего Маджара в 30 верстах выше по течению Кумы от среднего Маджара (см. Шестаков, 1884, с. 12). Примерно на таком расстоянии от Маджара в окрестностях с. Маслов Кут (с. Стародубское Буденновского муниципального округа) П.С. Паллас видел следы «татарской» церкви с кладбищем. Он упоминает «склеп»

(мавзолее) и планы этих сооружений, составленные за 10 лет до этого архитектором Дигби (Паллас, 2010, с. 253–254). Вероятно, эти чертежи были включены в работу П.С. Палласа (Зиливинская, 2015, с. 67, рис. 13). На акварели известного русского пейзажиста М.М. Иванова (Р300009) «Дорога от Егорьевской крепости к Мажарам» изображен разрушающийся мавзолей в лесистой пойме Кумы (Зиливинская, 2015, с. 63, рис. 6).

9. *Деревня Федоровка по Ю. Клапроту (с. Новогригорьевское, г. Зеленокумск)*. Ю. Клапрот пытался найти в районе деревни Федоровка развалины еще одного золотоордынского памятника. Местные жители принесли ему несколько медных и серебряных монет и фрагменты «мозаики» (Клапрот, 2008, с. 87). В 1804 г. Я.И. Шмидт видел здесь арабскую надпись на корытообразном камне. Л.И. Лавров предположил его сходство с надгробиями юго-восточного Дагестана XI–XII вв. (Лавров, 1966, с. 114).

В с. Новогригорьевском (так стало называться с. Федоровка) (рис. 3) в 1889 г. был обнаружен клад из 371 серебряной золотоордынской монеты чекана Токты, Узбека и Джанибека. Они были найдены крестьянином Никанором Буйваловым в своем дворе «при раскопке кургана с целью уравнивать поверхность земли» (Научный архив ИИМК, 1903, л. 13). В 1903 г. клад был передан в ИАК и вошел впоследствии в сводку Г.А. Федорова-Давыдова (Федоров-Давыдов, 1960, с. 150). Под «курганом» можно подразумевать всхолмление над развалом сооружения на

территории поселения. По современной дороге расстояние от юго-западной точки городища Маджары до устья р. Мокрый Карамык составляет около 50 км, что превышает расстояние в 30 верст до Верхнего Маджара. Села Новогригорьевское и Воронцово-Александровское в 1965 г. объединились в один населенный пункт – г. Зеленокумск современного Советского городского округа.

Согласно приведенным сведениям, участок между устьями рек Мокрый Карамык и Томузловка был насыщен поселениями и погребальными памятниками. Река Мокрый Карамык протекает по широкой долине, которая выводит к южным склонам Ставропольской возвышенности и на верховья р. Кумы в районе Пятигорья. К сожалению, долина реки совершенно не изучена в археологическом плане. Немного выше по течению Кумы расположено устье р. Золки. По ее долине не могло осуществляться сообщение с верховьями р. Куры и районом Верхнего Притеречья. Возможно, эта дорога проходила от устья р. Подкумок, где на карте И.Ф. Трускотта отмечен т. н. Хан Брод (рис. 2).

Таким образом, архивные материалы свидетельствуют о преимущественном расположении бытовых золотоордынских памятников на левом берегу р. Кумы около устьев ее основных притоков – рек и крупных балок. Поселения выявлены также на правых притоках Кумы. К сельской округе Маджара могут быть отнесены памятники в окрестностях городища Маджары («Орловское-1, XIII–XIV вв.», «Преображенское-1»).

ЛИТЕРАТУРА

1. *Бабенко А.Н., Сергеев А.Ю.* Археоботанические исследования городища Маджары // Поволжская археология. 2019. № 4. С. 161–170.
2. *Бабенко В.А.* Округа золотоордынского города Маджара (к постановке проблемы выделения границ) // Материалы Первого маджарского археологического форума. Пятигорск – Буденовск – 2012 / Археология Евразийских степей. Вып. 23 / Отв. ред. Ю.Д. Обухов. Казань: Издательский дом «Казанская недвижимость». 2016. С. 125–129.

3. Бочаров С.Г., Яворская Л.В. К вопросу о кожевенном производстве в Золотой Орде: результаты археологического и археозоологического исследования на городище Маджары в 2017 году // Поволжская археология. 2019. № 4 (30). С. 185–200.

4. Волков И.В. Два городища Маджары на старых картах // Материалы по изучению историко-культурного наследия Северного Кавказа (МИИКНСК). Вып. II: Археология, антропология, палеоклиматология / Гл. ред. А.Б. Белинский. М.: Памятники исторической мысли, 2001. С. 199–207.

5. Волкова Н.Г. Маджары (из истории городов северного Кавказа) // Кавказский этнографический сборник. Вып. V / Отв. ред. В.К. Гарданов. М.: Наука, 1972. С. 41–66.

6. Гильденштедт И.А. Путешествие по Кавказу в 1770–1773 гг. / Пер. Т.К. Шафрановской. Ред. Ю.Ю. Карпов. СПб.: Петербургское Востоковедение, 2002. 512 с.

7. Зиливинская Э.Д. Маджар // Маджар и Нижний Джулат. Из истории золотоордынских городов Северного Кавказа / Отв. ред. Б.Х. Бгажноков. Нальчик: Издательский отдел КБИГИ, 2015. С. 7–108.

8. Карта представляющая Кубань / сочинял И. Трескот. [Б.м.], 1783.

9. Клапрот Ю. Описание поездки по Кавказу и Грузии в 1807 и 1808 годах / Пер. с англ. К.А. Мальбахов. Нальчик: Эль-Фа, 2008. 318 с.

10. Книга Большому чертежу / Подготовка к печати и редакция К.Н. Сербиной. М.-Л.: Изд-во АН СССР, 1950. 229 с.

11. Кольцов П.М., Байтанаев Б.А., Гаджиев М.С. Инфраструктура Северной ветви Великого Шелкового пути на участках: Западный Казахстан-Нижнее Поволжье-Подонье-Северный Кавказ // Поволжская археология. 2019. № 4 (30). С. 8–22.

12. Коновалова И.Г. Восточная Европа в сочинениях арабских географов XIII–XIV вв. М.: Восточная литература, 2009. 226 с.

13. Костенков К.И. Статистическо-хозяйственное описание Калмыцкой степи // Калмыцкая степь Астраханской губернии по исследованиям Кумо-Манычской экспедиции. С.-Пб.: Тип. В. Безобразова, 1868. С. 1–177.

14. Кравцова С.Л., Обухов Ю.Д. Архив Ивлева Н.П. из фондов Ставропольского государственного историко-культурного и природно-ландшафтного музея-заповедника им. Г.Н. Прозрителева и Г.К. Пправе // Материалы Первого маджарского археологического форума. Пятигорск – Буденовск – 2012 / Археология Евразийских степей. Вып. 23 / Отв. ред. Ю.Д. Обухов. Казань: Издательский дом «Казанская недвижимость». 2016. С. 234–261.

15. Крупнов Е.И. Первые итоги изучения Восточного Предкавказья (по материалам экспедиции 1952 и 1955 гг.) // СА. 1957. № 2. С. 154–173.

16. Кузнецов В.А. Алания в X–XIII вв. Орджоникидзе: Изд-во «Ир». 1971. 247 с.

17. Масловский А.Н. О сельской округе Азака (к постановке проблемы) // Диалог городской и степной культур на евразийском пространстве // Донские древности. Вып. 10 / Отв. ред. А.А. Горбенко. Азов: Изд-во Азовского музея-заповедника, 2009. С. 321–339.

18. Научный архив ИИМК, г. Санкт-Петербург. 1903 Ф. 1. Д. № 257. Л. 13/ХI

19. Недашковский Л.Ф. Золотоордынские города Нижнего Поволжья и их округа. М.: Вост. лит-ра, 2010. 352 с.

20. Обухов Ю.Д. Косторезное производство в Маджаре // Кочевые империи Евразии в свете археологических и междисциплинарных исследований: сб. науч. ст. IV международного конгресса средневековой археологии евразийских степей, посвященного 100-летию российской академической археологии (Улан-Удэ, 16-21 сентября 2019 г.). В 2-х кн. Кн. 2 / Отв. ред. Б.В. Базаров, Н.Н. Крадин. Улан-Удэ: Изд-во БНЦ СО РАН, 2019. С. 65–68.

21. Паллас П.С. Заметки о путешествии в южные наместничества Российского государства в 1793–1794 годах // Кавказ. Европейские дневники XIII–XVIII веков. Вып. III. / Сост. В.М. Аталиков. Нальчик: Изд-во М. и В. Котляровых, 2010. С. 247–284.

22. Памятники дипломатических сношений Московского государства с Крымскою и Нагайскою ордами и с Турцией. Т. 1 // Сборник императорского Русского исторического общества (СИРИО). Т. 41 / Под ред. Г.Ф. Карпова. СПб.: Типография Ф. Елеонского и К^о, 1884. 558 с.

23. Пигарев Е.М. Красноярское городище и его округа // Поволжская археология. 2016. № 2. С. 164–181.

24. Пигарев Е.М. Городище «Шареный Бугор» (город Хаджи-Тархан) и его округа // Поволжская археология. 2018. № 2. С. 134–149.

25. Полное собрание ученых путешествий по России, издаваемое Императорской академией наук, по предложению ее президента. Т. 6. Записки путешествия академика Фалька. СПб.: Императорская Академия наук, 1824. 546 с.

26. *Потоцкий Я.* Путешествие в Астраханские и Кавказские степи // Соснина Е.Л. Два путешествия в золотой век. Пятигорск: Северо-Кавказское изд-во «МИЛ», 2003. С. 17–98.

27. *Прозрителев Г.Н.* Мажары. Один из древнейших городов Северного Кавказа // Сборник сведений о Северном Кавказе (СССК). Т. 1 / Ред. А.С. Собириевский. Ставрополь: Типография наследников Берк, 1906. С. 1–16.

28. *Прозрителев Г.Н.* Развалины древнего Хозарского города Мажары близ сел. Прасковей, Ставропольской губ. на р. Куме // ТрСУАК. Вып. II. Ставрополь: Типография Губернского правления, 1910. С. 1–24.

29. *Ртвеладзе Э.В.* К истории города Маджар // СА. 1972. № 3. С. 149–163.

30. *Семилуцкий А.П.* Село Покойное Ставропольской губернии, Новогригорьевского уезда // Сборник материалов для описания местностей и племен Кавказа (СМОМПК). Вып. 23. Тифлис: Типография К.П. Козловского, 1897. С. 253–356.

31. Современные ландшафты Ставропольского края. Ставрополь: Изд-во СГУ. 2002. 228 с.

32. *Тизенгаузен В.Г.* Сборник материалов, относящихся к истории Золотой Орды. Т. 1. Извлечения из сочинений арабских. СПб.: Издано на иждивение графа С.Г. Строганова, 1884. 564 с.

33. *Федоров-Давыдов Г.А.* Клады джучидских монет // Нумизматика и эпиграфика. Т. 1 / Под ред. Д.Б. Шелова. М.: Изд-во Академии наук СССР, 1960. С. 94–192.

34. *Шестаков П.Д.* Напоминание о древнем городе Маджаре (читано на заседании 31 июля. См. протокол. Стр. XXXII) // Труды Четвертого Археологического съезда в России, бывшего в Казани с 31 июля по 18 августа 1877 года. Т. 1. Казань: Типография императорского ун-та, 1884. С. 1–16.

35. Эпиграфические памятники Северного Кавказа на арабском, персидском и турецком языках. Часть 1. Надписи X–XVII вв. / Тексты, переводы, комментарии, введение и приложения Л.И. Лаврова. М.: Наука, 1966. 300 с.

36. *Яворская Л.В., Антипина Е.Е.* Золотоордынский город Маджар: первые результаты исследования археозоологической коллекции из ремесленного квартала (раскоп Х(10) – 2014 г.) // Аналитические исследования лаборатории естественнонаучных методов. Вып. 4 / Отв. ред. и сост. В.И. Завьялов, С.В. Кузьминых. М.: ИА РАН, 2017. С. 245–252.

37. <https://geoportal.rgo.ru/record/3335>

Информация об авторах:

Бабенко Виталий Александрович, ведущий научный сотрудник, ООО «Наследие» (г. Ставрополь, Россия); vit-babenko@yandex.ru

Обухов Юрий Дмитриевич, младший научный сотрудник, Калмыцкий государственный университет им. Б.Б. Городовикова (г. Элиста, Россия); obukhova_t@inbox.ru

MONUMENTS FROM AREA TOWN OF MADJARY (THE NORTH CAUCASUS): CURRENT RESEARCH DEVELOPMENTS

V.A. Babenko, Yu.D. Obukhov

The paper features the problem of selection of Golden Horde era sites located in the area neighbouring the town of Majary in the territory of the Middle Kuma valley. The bulk of information about the sites is mostly contained in archival documents relating to the 16th – 18th centuries. At present there is information about 9 sites. The locations of five of them have been discovered. Two sites could possibly be locations of the towns of Majary-al-Jedid and Karakogun, which are known due to numismatic and written sources. The medieval climate and landscape in the region allowed to a certain extent cultivating the Kuma river valley, prone to seasonal flooding. Permanent settlements in the area neighbouring Majary could have been founded in the Upland of the Kuma river valley or the terrace areas above the flood plain in the Kuma river valley or the Kuma tributaries. The areas of the estuaries

The study was carried out with the financial support of RFBR within the framework of the project No. 20-39-90023.

of the left and the right tributaries of the Kuma river seem promising for the search of Golden Horde era artefacts of everyday life. The sites (“Orlovskoye-1”, 13th – 14th centuries, “Preobrazhenskoye-1”) which are situated in the neighborhood of the Madjary hillfort could relate to the rural area around Majary. Specification of a number of sites situated in some distance from Majary requires a more precise definition.

Keywords: archaeology, hillfort Madjary, neighbouring area, settlement, river, Stavropol Upland, Prikumskaya Upland.

REFERENCES

1. Babenko, A. N., Sergeev, A. Yu. 2019. In *Povolzhskaya arkheologiya (Volga River Region Archaeology)* 30 (4), 161–170 (in Russian).
2. Babenko, V. A. 2016. In Obukhov, Yu. D. (ed.). *Materialy Pervogo madzharskogo arkheologicheskogo foruma. Piatigorsk-Budenovsk-2012. (Materials of the First Majar Archaeological Forum. Pyatigorsk-Budyonovsk-2012)*. Series: Arkheologiya Evraziiskikh stepei (Archaeology of Eurasian Steppes) 23. Kazan: “Kazanskaia nedvizhimost” Publ. House, 125–129 (in Russian).
3. Bocharov, S. G., Yavorskiyaya, L. V. 2019. In *Povolzhskaya arkheologiya (Volga River Region Archaeology)* 30 (4), 185–200 (in Russian).
4. Volkov, I. V. 2001. In Belinskiy, A. B. (ed.). *Materialy po izucheniyu istoriko-kul'turnogo naslediya Severnogo Kavkaza. Vyp. II: Arkheologiya, antropologiya, paleoklimatologiya (Materials on the Study of the Historical and Cultural Heritage of the North Caucasus (MIKNSK). Issue II: Archaeology, Anthropology, Palaeoclimatology)*. Moscow: Pamyatniki istoricheskoi mysli Publ., 199–207 (in Russian).
5. Volkova, N. G. 1972. In Gardanov, V. K. (ed.). *Kavkazskiy etnograficheskiy sbornik (Caucasian Ethnographic Collection)* V. Moscow: “Nauka” Publ., 41–66 (in Russian).
6. Gil'denshtedt, I. A. 2002. In Karpov, Yu. Yu. (ed.). *Puteshestvie po Kavkazu v 1770–1773 gg. (Journey to the Caucasus in 1770–1773)*. Saint Petersburg: “Peterburgskoe Vostokovedenie” Publ. (in Russian).
7. Zilivinskaya, E. D. 2015. In Bgazhnokov, B. H. *Madzhar i Nizhniy Dzhulat. Iz istorii zolotoordynskikh gorodov Severnogo Kavkaza (Madjar and Lower Dzhulat from the History of the Golden Horde Towns of the North Caucasus)*. Nal'chik: Publications department of KBIHR, 7–108 (in Russian).
8. In Treskot, I. (comp.). 1783. *Karta predstavlyayushchaya Kuban' (Map of Kuban)* (in Russian).
9. Klaprot, Yu. 2008. *Opisanie poezdki po Kavkazu i Gruzii v 1807 i 1808 godakh (Description of a Journey to the Caucasus and Georgia in 1807 and 1808)*. Nal'chik: “El'-Fa” Publ. (in Russian).
10. In Serbina, K. N. 1950. *Kniga Bol'shomu chertezhu / (The Book of the Great Map)*. Moscow; Leningrad: Academy of Sciences of the USSR (in Russian).
11. Kol'tsov, P. M., Baitanayev, B. A., Gadzhiev, M. S. 2019. In *Povolzhskaya arkheologiya (Volga River Region Archaeology)* 30 (4), 8–22 (in Russian).
12. Konvalova, I. G. 2009. *Vostochnaya Evropa v sochineniyakh arabskikh geografov XIII–XIV vv. (Eastern Europe in the Works of Arab Geographers of the 13th–14th Centuries)*. Moscow: “Vostochnaia literatura” Publ. (in Russian).
13. Kostenkov, K. I. 1868. In *Kalmytskaya step' Astrakhanskoj gubernii po issledovaniyam Kumomanychskoy ekspeditsii (Kalmyk Steppe of Astrakhan Governorate According to studies by the Kumomanych Expedition)*. Saint Petersburg: “V. Bezobrazov Tipography”. 1–177 (in Russian).
14. Kravtsova, S. L., Obukhov, Yu. D. 2016. In Obukhov, Yu. D. (ed.). *Materialy Pervogo madzharskogo arkheologicheskogo foruma. Piatigorsk-Budenovsk-2012. (Materials of the First Majar Archaeological Forum. Pyatigorsk-Budyonovsk-2012)*. Series: Arkheologiya Evraziiskikh stepei (Archaeology of Eurasian Steppes) 23. Kazan: “Kazanskaia nedvizhimost” Publ. House, 234–261 (in Russian).
15. Krupnov, E. I. 1957. In *Sovetskaia Arkheologiya (Soviet Archaeology)* (2), 154–173 (in Russian).
16. Kuznetsov, V. A. 1971. *Alaniya v X–XIII vv. (Alania in the 10th–13th cc.)*. Ordzhonikidze: “I” Publ. (in Russian).
17. Maslovskii, A. N. 2009. In Gorbenko, A. A. (ed.). *Dialog gorodskoi i stepnoi kul'tur na Evraziiskom prostranstve (Dialogue of the Urban and Steppe Cultures in the Eurasian Space)*. Series: Antiquities of the Don 10. Azov: Azov Historical-Archaeological and Palaeontological Museum-Reserve Publ., 321–339 (in Russian).
18. Nauchnyy arkhiv IIMK RAN, g. Sankt-Peterburg. F.1 – Arkheologicheskaya komissiya.
19. Nedashkovskii, L. F. 2010. *Zolotoordynskie goroda Nizhnego Povolzh'ia i ikh okruga (The Golden Horde Cities of the Lower Volga Region and Their Suburbs)*. Moscow: “Vostochnaia Literatura” Publ. (in Russian).

20. Obukhov, Yu. D. 2019. In Bazarov, B. V., Kradin, N. N. (eds.). *Kochevye imperii Evrazii v svete arkhelogicheskikh i mezhdistsiplinarnykh issledovaniy. V 2 kn. Kn. 1 (Nomadic Empires of Eurasia in Archaeological and Interdisciplinary Studies). In two volumes. Vol. 2.* Ulan-Ude: Buryatia Scientific Science Center SB RAS Publ., 65–68 (in Russian).

21. Pallas, P. S. 2010. In Atalikov, V. M. (comp.). *Evropeyskie dnevniki XIII–XVIII vekov (European Diaries of the 13th–18th Centuries)* III. Nalchik: “M. and V. Kotlyarov” Publ. (in Russian).

22. In Karpov, G. F. (ed.). 1884. *Pamyatniki diplomaticheskikh snosheniy Moskovskogo gosudarstva s Krymskoyu i Nagayskoyu ordami i s Turtsiey. T. 1 (Monuments of the diplomatic relations of the Moscow state with the Crimean and Nagai hordes and with Turkey. Vol. 1).* Series: Sbornik imperatorskogo Russkogo istoricheskogo obshchestva (Collection of the Imperial Russian Historical Society) 41. SPb: “Tipografiya F. Eleonskogo i K^o” (in Russian).

23. Pigarev, E. M. 2016. In *Povolzhskaya arkhelogiya (Volga River Region Archaeology)* 16 (2), 164–181 (in Russian).

24. Pigarev, E. M. 2018. In *Povolzhskaya arkhelogiya (Volga River Region Archaeology)* 24 (2), 134–149 (in Russian).

25. 1824. *Zapiski puteshestviia akademika Fal'ka (Notes of Academician Falk's Journey).* Series: Polnoe sobranie uchenykh puteshestvii po Rossii (Complete Collection of Scientific Journeys through Russia) 6. Saint Petersburg: Imperial Academy of Sciences (in Russian).

26. Pototskii, Ya. 2003. In *Sosnina E. L. Dva puteshestviya v zolotoy vek (E.L. Sosnina. Two Journeys to the Golden Age).* Pyatigorsk: “MIL” Publ., 17–98 (in Russian).

27. Prozritelev, G. N. 1906. In Sobrievskii, A. S. (ed.). *Sbornik svedeniy o Severnom Kavkaze (Collection of Knowledge on North Caucasus)* 1. Stavropol: Tipografiya naslednikov Berk, 1–16 (in Russian).

28. Prozritelev, G. N. 1910. In *Trudy Stavropol'skoy uchenoy arkhivnoy komissii (Proceedings of the Stavropol Scientific Archive Commission)* II. Stavropol: “Tipografiya Gubernskogo pravleniya”. 1–24 (in Russian).

29. Rtveladze, E. V. 1972. In *Sovetskaiia Arkheologiia (Soviet Archaeology)* 3, 149–163 (in Russian).

30. Semilutskii, A. P. 1897. In *Sbornik materialov dlya opisaniya mestnostey i plemen Kavkaza (Collection of Materials Describing the Areas and Tribes of the Caucasus)* 23. Tiflis: “Tipografiya K.P. Kozlovskogo”. 253–356 (in Russian).

31. 2002. *Sovremennye landshafty Stavropol'skogo kraia (Modern Landscapes of Stavropol Krai).* Stavropol: Stavropol State University Publ. (in Russian).

32. Tiesenhhausen, V. G. 1884. *Sbornik materialov, odnosiaschchikhsia k istorii Zolotoi Ordyy. T. 1. Izvlecheniia iz sochinenii arabskikh (Collected Works Related to the History of the Golden Horde. Vol. 1. Excerpts from Arab Writings).* Saint Petersburg: Published by dependent earl S.G. Stroganov (in Russian).

33. Fedorov-Davydov, G. A. 1960. In Shelov, D. B. (ed.). *Numizmatika i Epigrafika (Numismatics and Epigraphy)* I. Moscow: Academy of Sciences of the USSR Publ., 94–192 (in Russian).

34. Shestakov, P. D. 1884. In *Trudy IV Arkheologicheskogo s"ezda v Kazani (Proceedings of the 4th Archaeological Congress in Kazan)* I. Kazan: Imperial Academy of Sciences, 1–16 (in Russian).

35. In Lavrov, L. I. (comp.). 1966. *Epigraficheskie pamyatniki Severnogo Kavkaza na arabskom, persidskom i turetskom yazykakh. Chast' 1. Nadpisi X–XVII vv. (Epigraphic Monuments of the North Caucasus in Arabic, Persian and Turkish Languages. Part 1. Inscriptions of the 10th–17th cc.).* Moscow: “Nauka” Publ. (in Russian).

36. Yavorskaya, L. V., Antipina, E. E. 2017. In Zav'ialov, V. I., Kuz'minykh, S. V. (eds.). *Analiticheskie issledovaniia laboratorii estestvennonauchnykh metodov (Analytical Studies of the Laboratory of Natural Scientific Methods)* 4. Moscow: Institute of Archaeology, Russian Academy of Sciences, 245–252 (in Russian).

37. <https://geoportal.rgo.ru/record/3335>

About the Authors:

Babenko Vitaly A. «Heritage» Ltd, Ordzhonikidze Str., 75, Stavropol, 355006, Stavropol Territory, Russian Federation; vit-babenko@yandex.ru

Obukhov Yuri D. Kalmyk State University, Pushkin Str., 11, Elista, 358000, Republic of Kalmykia, Russian Federation; obuxova_t@inbox.ru

Статья принята в номер 01.03.2021 г.