

АКАДЕМИЯ НАУК РЕСПУБЛИКИ ТАТАРСТАН
МАРИЙСКИЙ ГОСУДАРСТВЕННЫЙ УНИВЕРСИТЕТ

ПОВОЛЖСКАЯ
АРХЕОЛОГИЯ

№ 4 (26)

2018

Главный редакторчлен-корреспондент АН РТ, доктор исторических наук **А.Г. Ситдиков****Заместители главного редактора:**член-корреспондент АН РТ, доктор исторических наук **Ф.Ш. Хузин**доктор исторических наук **Ю.А. Зеленев**Ответственный секретарь – кандидат ветеринарных наук **Г.Ш. Асылгараева****Редакционный совет:****Р.С. Хакимов** – вице-президент АН РТ (Казань, Россия) (председатель)**Х.А. Амирханов** – член-корреспондент РАН, доктор исторических наук, профессор (Москва, Россия)**И. Бальдауф** – доктор наук, профессор (Берлин, Германия)**С.Г. Бочаров** – кандидат исторических наук (Казань, Россия)**П. Георгиев** – доктор наук, доцент (Шумен, Болгария)**Е.П. Казаков** – доктор исторических наук (Казань, Россия)**Н.Н. Крадин** – член-корреспондент РАН, доктор исторических наук, профессор (Владивосток, Россия)**А. Тюрк** – PhD (Будапешт, Венгрия)**И. Фодор** – доктор исторических наук, профессор (Будапешт, Венгрия)**В.Л. Янин** – академик РАН, доктор исторических наук профессор (Москва, Россия)**Редакционная коллегия:****А.А. Выборнов** – доктор исторических наук, профессор (Самара, Россия)**М.Ш. Галимова** – кандидат исторических наук (Казань, Россия)**Р.Д. Голдина** – доктор исторических наук, профессор (Ижевск, Россия)**И.Л. Измайлов** – доктор исторических наук (Казань, Россия)**С.В. Кузьминых** – кандидат исторических наук (Москва, Россия)**А.Е. Леонтьев** – доктор исторических наук (Москва, Россия)**Т.Б. Никитина** – доктор исторических наук (Йошкар-Ола, Россия)**Ответственный за выпуск:****И.Л. Измайлов** – доктор исторических наук (Казань, Россия)**Адрес редакции:**

420012 г. Казань, ул. Бутлерова, 30

Телефон: (843) 236-55-42

E-mail: arch.pov@mail.ru<http://archaeologie.pro>

Индекс 80425, каталог «ПОЧТА РОССИИ»

Выходит 4 раза в год

© Академия наук Республики Татарстан, 2018

© ФГБОУ ВО «Марийский государственный университет», 2018

© Журнал «Поволжская археология», 2018

Editor-in-Chief:

Corresponding Member of the Tatarstan Academy of Sciences,
Doctor of Historical Sciences **A. G. Sitdikov**

Deputy Chief Editors:

Corresponding Member of the Tatarstan Academy of Sciences, Doctor of Historical Sciences **F. Sh. Khuzin**
Doctor of Historical Sciences **Yu. A. Zelenev**
Executive Secretary – Candidate of Veterinary Sciences **G. Sh. Asylgaraeva**

Executive Editors:

- R. S. Khakimov** – Vice-Chairman of the Tatarstan Academy of Sciences (Institute of History named after Shigabuddin Mardzhani, Tatarstan Academy of Sciences, Kazan, Russian Federation) (chairman)
Kh. A. Amirkhanov – Doctor of Historical Sciences, Professor, Corresponding Member of the Russian Academy of Sciences (Institute of Archaeology of the Russian Academy of Sciences, Moscow, Russian Federation)
I. Baldauf – Doctor Habilitat, Professor (Humboldt-Universität zu Berlin, Berlin, Germany)
S. G. Bocharov – Candidate of Historical Sciences (Institute of Archaeology named after A. Kh. Khalikov, Kazan, Russian Federation)
P. Georgiev – Doctor of Historical Sciences (National Archeological Institute with Museum, Bulgarian Academy of Sciences, Shumen Branch, Shumen, Bulgaria)
E. P. Kazakov – Doctor of Historical Sciences (Institute of Archaeology named after A. Kh. Khalikov, Kazan, Russian Federation)
N. N. Kradin – Doctor of Historical Sciences, Corresponding Member of the Russian Academy of Sciences (Institute of History, Archaeology and Ethnology, Far East Branch of the Russian Academy of Sciences, Vladivostok, Russian Federation)
A. Türk – PhD (Institute of History, Research Centre for the Humanities, Hungarian Academy of Sciences, Budapest, Hungary)
I. Fodor – Doctor of Historical Sciences, Professor (Hungarian National Museum, Budapest, Hungary)
V. L. Yanin – Doctor of Historical Sciences, Professor (Academician of the Russian Academy of Sciences (Moscow, Russian Federation)

Editorial Board:

- A. A. Vybornov** – Doctor of Historical Sciences, Professor (Samara State Academy of Social Sciences and Humanities, Samara, Russian Federation)
M. Sh. Galimova – Candidate of Historical Sciences (Institute of Archaeology named after A. Kh. Khalikov, Kazan, Russian Federation)
R. D. Goldina – Doctor of Historical Sciences, Professor (Udmurt State University, Izhevsk, Russian Federation)
I. L. Izmaylov – Doctor of Historical Sciences (Institute of Archaeology named after A. Kh. Khalikov, Kazan, Russian Federation)
S. V. Kuzminykh – Candidate of Historical Sciences (Institute of Archaeology of the Russian Academy of Sciences, Moscow, Russian Federation)
A. E. Leont'ev – Doctor of Historical Sciences (Institute of Archaeology of the Russian Academy of Sciences, Moscow, Russian Federation)
T. B. Nikitina – Doctor of Historical Sciences (Mari Research Institute of Language, Literature and History named after V. M. Vasilyev, Yoshkar-Ola, Russian Federation)

Responsible for Issue – Doctor of Historical Sciences **I. L. Izmaylov**

Editorial Office Address:

Butlerov St., 30, Kazan, 420012, Republic of Tatarstan, Russian Federation

Telephone: (843) 236-55-42

E-mail: arch.pov@mail.ru

http://archaeologie.pro

© Tatarstan Academy of Sciences (TAS), 2018

© Mari State University, 2018

© “Povolzhskaya Arkheologiya” Journal, 2018

СОДЕРЖАНИЕ

**Ранняя археология эпохи великого переселения
и раннего средневековья в археологии Евразии**

Горбунов В.В. (Барнаул, Россия).

Пластинчато-кольчатые панцири Западной Сибири и Приуралья
эпохи Великого переселения народов 8

Давыдов Р.В., Половников И.С. (Новосибирск, Россия).

Серебряные серьги из могильника Дялян (Горный Алтай):
технологический и сравнительно-морфологический анализ 24

Никитина А.В. (Самара, Россия).

Керамический комплекс Жигулевского I селища именьковской культуры 41

Леонтьева А.С. (Москва, Россия).

Кашинные изделия в погребениях Змейского катакомбного могильника 56

Археология позднего средневековья и раннего нового времени

Бочаров С.Г. (Казань, Россия).

Нововыявленное селение XIII–XV вв. Керченского полуострова
(предварительное сообщение по материалам исследований 2018 г.) 71

Базаров Б.А., Миягашев Д.А., Именохоев Н.В. (Улан-Удэ, Россия),

Клементьев А.М. (Иркутск, Россия).

Раскопки жилища монгольского времени
на Нур-Тухумском археологическом комплексе 84

Колесник А.В. (Донецк, Украина), Гусач И.Р. (г. Азов, Россия).

Ружейные и кресальные кремни из крепости Лютик (XVII–XVIII вв.)
на Нижнем Дону 98

Жуковский М.О. (Москва, Россия).

Средневековые весовые гирьки с подражаниями арабским надписям 117

Междисциплинарные исследования в археологии

Газимзянов И.Р. (Казань, Россия).

Новые данные по краниологии населения Горного Алтая
гунно-сарматского времени 137

Васильев С.В. (Москва, Россия), Новиков А.В. (Кострома, Россия),

Боруцкая С.Б. (Москва, Россия).

Население г. Костромы в XVI–XVIII вв. (антропологическое исследование) 163

Гольева А.А., Коваль В.Ю., Свирида Н.М. (Москва, Россия).

Реконструкция хозяйственной деятельности средневекового Болгара
на основе изучения погребенных почв 175

Вафина Г.Х., Овечкина Л.В., Садриев Н.Р., Старков А.С. (Казань, Россия).

О некоторых подходах к построению трехмерных моделей сооружения 193

<i>Лобода А.Ю., Терещенко Е.Ю. (Москва, Россия), Антипенко А.В. (Симферополь, Россия), Ретивов В.М., Пресняков М.Ю., Колобылина Н.Н., Кондратьев О.А., Шишина Н.И., Яцишина Е.Б., Кашкаров П.К. (Москва, Россия).</i>	
Методы определения элементного состава металла археологических объектов при коррозионных наслоениях и в ограниченных условиях пробоотбора материала.....	203
<i>АлАсаад Ш. (Дамаск, Сирия).</i>	
Историко-археологическое наследие Пальмиры и его сохранение в условиях военного конфликта.....	222
История археологической науки	
<i>Зеленев Ю.А., Пигарев Е.М. (Йошкар-Ола, Россия).</i>	
Работы археологической экспедиции на Селитренном городище в XXI в.	235
<i>Руев В.Л. (Симферополь, Россия).</i>	
К.С. Мережковский – исследователь археологических памятников в Крыму (1879–1880).	248
<i>Герцен А.Г., Могаричев Ю.М. (Симферополь, Россия).</i>	
Чуфут-Кале в описании А.С. Уварова.....	264
<i>Байтанаев Б.А. (Алматы, Казахстан).</i>	
Из истории общества археологии, истории и этнографии при Казанском Императорском Университете.	284
Критика и библиография	
<i>Пузанов Д.В. (Ижевск, Россия).</i>	
Рецензия на монографию: Хайдаров Т.Ф. «Эпоха «черной смерти» в Золотой Орде и прилегающих регионах». Казань: Институт истории им. Ш. Марджани АН РТ. 2018. 304 С.	295
Хроника	
<i>Амиров Ш.Н. (Москва, Россия).</i>	
Рауфу Магомедовичу Мунчаеву – 90 лет!	308
<i>Валеев Р.М. (Казань, Россия).</i>	
Константин Александрович Руденко.	317
<i>Ситдииков А.Г. (Казань, Россия), Боталов С.Г. (Челябинск, Россия), Измайлов И.Л., Красильников П.В. (Казань, Россия).</i>	
Научная конференция «IV Международный Мадьярский Симпозиум».	324
<i>Ситдииков А.Г., Шакиров З.Г. (Казань, Россия).</i>	
О работе VIII Международной научной конференции «Диалог городской и степной культур на Евразийском пространстве», посвящённой памяти Г.А. Фёдорова-Давыдова.	334
Список сокращений	344
Авторский указатель.....	347
Правила для авторов	363

CONTENTS

**Early Archaeology of the Great Migration period
and the Early Middle Ages in the Archaeology of Eurasia**

Gorbunov V.V. (Barnaul, Russian Federation).

Plate-Ring Armors of Western Siberia and the Urals of the Epoch
of the Great Migration of Peoples. 8

Davydov R.V., Polovnikov I.S. (Novosibirsk, Russian Federation).

Silver Earrings from the Dyalyan Burial Ground (Altai Mountains):
technological and comparative-morphological analyses..... 24

Nikitina A.V. (Samara, Russian Federation).

Ceramic Complex of Zhigulevsk I Settlement of Imenkovo Culture 41

Leontyeva A.S. (Moscow, Russian Federation).

The Kashi Artefacts in the Burials of the Zmeisky Catacomb Cemetery. 56

Archaeology of the Late Middle Ages and the Early Modern period

Bocharov S.G. (Kazan, Russian Federation).

Newly Discovered Settlement of the 14th – 15th Centuries On Kerch Peninsula
(preliminary report on 2018 research materials). 71

*Bazarov B.A., Miyagashev D.A., Imenokhoyev N.V. (Ulan-Ude,
Russian Federation), Klementiev A.M. (Irkutsk, Russian Federation).*

Excavations of Dwelling of Mongolian Period
on the Nur-Tukhum Archaeological Complex 84

Kolesnik A.V. (Donetsk, Ukraine), Gusach I.R. (Azov, Russian Federation).

Gunflints and Fire-Steel Flints from the Fortress of Liutic (XVII–XVIII centuries)
on the Lower Don Region. 98

Zhukovsky M.O. (Moscow, Russian Federation).

Medieval Weights with Pseudo-Arabic Inscriptions..... 117

Interdisciplinary research in archaeology

Gazimzyanov I.R. (Kazan, Russian Federation).

New Information on the Craniology of the Altai Mountains Population
of the Hun-Sarmatian Period..... 137

*Vasilyev S.V. (Moscow, Russian Federation), Novikov A.V. (Kostroma,
Russian Federation), Borutskaya S.B. (Moscow, Russian Federation).*

The Population of Kostroma in XVI–XVIII Centuries (anthropological research). 163

Golyeva A.A., Koval' V.Yu., Svirida N.M. (Moscow, Russian Federation).

Land Use Reconstruction in the Medieval Bolgar Based on the Study of Buried Soils..... 175

Vafina G.Kh., Ovechkina L.V., Sadriev N.R., Starkov A.S. (Kazan, Russian Federation).

Approaches to the Generation of Three-Dimensional Building Models. 193

Loboda A.Yu., Tereshchenko E.Yu. (Moscow, Russian Federation),

Antipenko A.V. (Simferopol, Russian Federation), Retivov V.M., Presniakov M.Yu.,

<i>Kolobykina N.N., Kondratiev O.A., Shishlina N.I., Yatsishina E.B., Kashkarov P.K. (Moscow, Russian Federation).</i>	
Local and Integral Techniques in Metal Compositional Analysis of Archaeological Objects with Surface Corrosion Layers and Small Sample Quantities.....	203
<i>AlAsaad S. (Damascus, Syria).</i>	
Historical and Archaeological Heritage of Palmyra and its Preservation in the Conditions of a Military Conflict.....	222
History of archaeological science	
<i>Zeleneev Yu.A., Pigarev E.M. (Yoshkar-Ola, Russian Federation).</i>	
The Work of the Archaeological Expedition at Selitrennoe Residential Settlement in the Twenty-First Century.....	235
<i>Ruev V.L. (Simferopol, Russian Federation).</i>	
Konstantin Merezhkovsky as an Investigator of the Archaeological Monuments of the Crimea (1879–1880).....	248
<i>Gerzen A.G., Mogarichev Yu.M. (Simferopol, Russian Federation).</i>	
Chufut-Kale in the Description of A.S. Uvarov.....	264
<i>Baitanayev B.A. (Almaty, Kazakhstan).</i>	
From the History of Society for Archeology, History and Ethnography Affiliated with Kazan Imperial University.....	284
Critics and Bibliography	
<i>Puzanov D.V. (Izhevsk, Russian Federation).</i>	
Review of the Monograph T.F. Khaidarov “Age of ‘Black Death’ in Golden Horde and Adjacent Regions” Kazan: Marjani Institute of History of Academy of Sciences, 2018. 304 P.....	295
Chronicle	
<i>Amirov Sh.N. (Moscow, Russian Federation).</i>	
90 th Anniversary of Rauf Magomedovich Munchaev.....	308
<i>Valeev R.M. (Kazan, Russian Federation).</i>	
Konstantin Aleksandrovich Rudenko.....	317
<i>Sitdikov A.G. (Kazan, Russian Federation), Botalov S.G. (Chelyabinsk, Russian Federation), Izmailov I.L., Krasilnikov P.V. (Kazan, Russian Federation).</i>	
Scientific Conference “4 th International Magyar Symposium”.....	324
<i>Sitdikov A.G., Shakirov Z.G. (Kazan, Russian Federation).</i>	
Proceedings of the 8 th International Scientific Conference “Dialogue of Urban And Steppe Cultures in the Eurasian Space” Dedicated to the Memory of G.A. Fedorov-Davydov.....	334
List of Abbreviations.....	344
Index of the Authors.....	347
Submissions.....	363

УДК75.052(477.75)+72.684(477.75) <https://doi.org/10.24852/2018.4.26.264.283>**ЧУФУТ-КАЛЕ В ОПИСАНИИ А.С. УВАРОВА**

© 2018 г. А.Г. Герцен, Ю.М. Могаричев

В статье анализируется описание «пещерного города» Чуфут-кале, составленное А.С. Уваровым в рамках четвертой главы «От Днепра до Таврических гор» третьего, неопубликованного выпуска «Исследований о древностях Южной России и берегов Черного моря» (хранится в архиве Государственного исторического музея). В изложении древнейших периодов истории поселения А.С. Уваров в основном руководствуется рассказами А.С. Фирковича и С.А. Бейма. Для освещения последующих этапов он привлекает описание Онри де ля Мотре, труды И.Тунманна, П.И. Кеппена, Ф. Дюбуа де Монпере. А.С. Уваров рассматривает и отдельные памятники. Особое внимание исследователя привлек мавзолей Джанике-ханым, рассмотрев конструктивные особенности которого, автор пришел к выводу, что памятник в значительной степени утратил свой первоначальный облик. Действительно, мавзолей был «отремонтирован» за три года до посещения Чуфут-кале А.С. Уваровым. Важно его свидетельство о функционировании колодца Сукур-кую, который считался заброшенным еще в XVI в. В целом «чуфут-кальский» сюжет А.С. Уварова можно считать полноценным источником как по истории городища, так и некоторых его памятников.

Ключевые слова: археология, история, А.С. Уваров, Чуфут-кале, Фулы, дюрбе, колодец, караимы, аланы.

Городище Чуфут-кале (Иудейская крепость) находится на юго-восточной окраине г. Бахчисарая, на плато столовой горы. Общая площадь поселения – 46 га. Территория городища разделяется на три части с запада на восток: мыс Бурунчак (36 га) – незастроенная часть, где в случае военной опасности могли укрывать скот и имущество жители окрестных долин, а в более позднее время размещался ханский зверинец; «Старый город» (7 га), по традиции считающийся древнейшей частью поселения; «Новый город» (3 га), возникший как посад не ранее XIV–XV вв. (рис. 1, 2).

Крепость здесь была основана в конце VI–VII в. по инициативе византийской администрации Крыма и принадлежала гого-аланам – союзникам империи. Нам практически ничего не известно о начальном этапе истории

поселения до конца XIII в., даже о его первоначальном названии. Письменные источники XIII–XVIII вв. называют это место Кырк-ер. Впервые поселение упоминается в 1299 г. Арабский летописец Рукнедин Бейбарс сообщает, что золотоордынский темник Ногай, в ответ на убийство в Крыму своего внука, вторгся на полуостров с карательной экспедицией. В числе разоренных им мест значится и Кырк-ер. Вероятнее всего, до середины XIV в. крепость являлась административным и военным центром крымской Алании. В 40-х гг. XIV в., в правление хана Джанибека, Кырк-ер был захвачен золотоордынцами. В период образования Крымского ханства, здесь устроили свою резиденцию первые крымские ханы – Хаджи-Гирей и Менгли-Гирей. Из ханских ярлыков мы узнаем, что в городе пре-

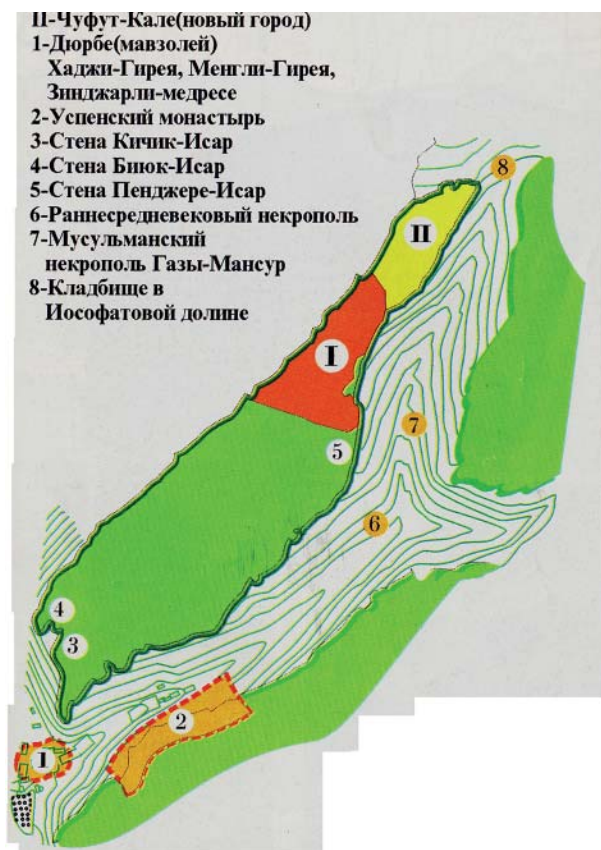


Рис. 1. План-схема городища Чуфут-кале.

Fig. 1. Plan of the hill fort of Chufut-Kale

бывают мусульманская, христианская (вероятно, греческая и армянская) и иудейская (включавшая раввинистов и караимов) общины. Две последние к востоку от древней крепостной ограды – «Средней стены» – основывают посад, который впоследствии (в XVI в.) будучи прикрытым оборонительной линией – «Восточной стеной» – стал именоваться «Новым городом». В начале XVI в. в соседней долине реки Чурук-су основывается Бахчисарай, куда переводится и ханская ставка, а за ней переселяются и почти все мусульмане. Уже в начале XVII в. татарами в крепости были лишь начальник и кади. Появляется и новое название – Чуфут-кале, отражающее численно доминирующую здесь группу населения. После ухода татар

здесь в основном пребывали караимская и немногочисленная армянская общины, а после вывода христиан из Крыма в 1778 г. – одни караимы. После присоединения Крыма к России в 1783 г. жители начинают постепенно покидать Чуфут-кале, и к началу XX в. городище было практически необитаемым (См. подр.: Герцен, Могаричев, 1993; 2016).

Впервые археологические исследования Чуфут-кале были предприняты в 1853 г. графом А.С. Уваровым. В 20-х гг. XX в. здесь работала экспедиция, изучавшая мусульманские памятники. В 50-х – начале 60-х гг. масштабные работы на Чуфут-кале были проведены под руководством Е.В. Веймарна. С 1950 по 1961 гг. В.В. Кропоткиным исследовался раннес-



Рис. 2. План-схема застроенной части Чуфут-кале.

Fig. 2. Plan of the build-on hill fort of Chufut-Kale

редневековый могильник на южном склоне ущелья Марьям-дере под юго-западным склоном плато. В 70-х гг. на территории «Старого города» небольшие раскопки проводил М.Я. Чореф. В 1983, 1987–1988 гг. городище исследовали авторы настоящей работы. В последние годы здесь осуществлялись ограниченные мероприятия охранного характера (Герцен, Могаричев, 2016; Набоков 2016, с. 358–369).

В историографии Чуфут-кале «белым пятном» оставалось первое обследование памятника, проведенное археологом. Оно было проделано А.С. Уваровым в рамках большого проекта «Исследования о древностях Южной России и берегов Черного моря». Данный проект явился результатом научной археологической поездки тогда молодого ученого на Юг России, совершенной в 1848 г. по заданию Комиссии Петербургского археолого-нумизматического общества (Тункина, 1996, с. 165–166). Ученым планировался обзор археологических памятников Горного Крыма, который

должен был войти в третий выпуск «Исследований...» (Гл. 4–7), и стать частью четвертой главы «От Днепра до Таврических гор». Однако замысел остался незавершенным. Рукопись ныне хранится в Отделе письменных источников ГИМа (Ф. 17. Оп. 1. Ед. хр. 196). Описание Чуфут-кале (Уваров, Жители, л. 48 об. – 60 об.), как и других «пещерных городов», представляет практически не отредактированный рабочий набросок, содержащий обзор далеко не всех известных на тот момент памятников городища (Могаричев, 2017; Герцен, Могаричев, 2017а).

К моменту посещения А.С. Уваровым Чуфут-кале памятник был уже достаточно хорошо известным и часто посещаемым по сравнению с остальными «пещерными городами». Это объясняется, во-первых, близостью к Бахчисараю, и, соответственно, легкодоступностью, а во-вторых, пребыванию там «экзотичной» караимской общины (Герцен, Могаричев 2016; 2017б; Набоков, 2016). Караимское

общество Чуфут-кале нередко устраивало для посетителей публичные церемонии. Среди них были августейшие особы: российские императоры, начиная с Екатерины II, и члены их семей, за исключением Павла I. Хотя факт посещения Екатерины находится под сомнением. Сюда в 1787 г. ездил сопровождавший ее в поездке австрийский император Иосиф II (Прохоров, 2014).

В 1853 г. А.С. Уваров вел активные археологические исследования. Кроме раскопок христианского храма в Херсонесе, он провел небольшие раскопки на Мангупе (Герцен, Могаричев 2017а, с. 178–179). В письме Министру уделов от 19 сентября 1853 г. он так же сообщал: «Я в особенности обратил внимание на Чуфут-кале и на следы зданий за Иосафатовою долиною. Предание говорит, что тут стояла греческая церковь и греческий город. Может быть это город Фуллы, которого развалины не были еще доселе найдены. ... Главный Гахан Солломон Бейм предложил мне, если я желаю разрыть это место, препоручая ему наблюдение за работой. Я согласился на это предложение и раскопки начались того же числа. По получении первого донесения от г. Бейма о ходе разыскания, я буду иметь честь довести до сведения Вашего Сиятельства об открытиях, сделанных в Чуфут-кале» (Уваров, 1910, с. 14). К сожалению, пока не удалось найти ни материалы раскопок городища 1853 г., ни уточнить их места. Скорее всего, исследования велись на территории «Старого города» – древнейшей части Чуфут-кале. Это мог быть район т.н. Главной площади, где находятся руины мечети и дюрбе Джанике-ханым – наиболее известных и вырази-

тельных древних памятников. Рядом расположена и Средняя оборонительная стена – первоначальная крепостная ограда поселения (рис. 2: 4, 5, 8). Раскопки городища, проводимые нашими предшественниками и нами, показали, что строения Нового времени, а именно на них обратил внимание А.С. Уваров, поставлены на скальную поверхность. Культурный слой предшествующих эпох здесь был удален и сброшен с обрывов. Следовательно, никаких значимых находок раскопки Уварова–Бейма принести не могли. Поэтому, скорее всего, в силу отсутствия «показательных» результатов, они были прекращены и интерес к археологии городища угас.

При составлении обзора «пещерных городов» А.С. Уваров в основном опирался на труды П.И. Кеппена (Кеппен, 1837) и Ф. Дюбуа де Монпере (Dubois de Montpereux, 1843; Дюбуа де Монпере, 2009). В отношении же Чуфут-кале, как указывает сам автор (см. ниже), он также руководствовался устными сообщениями С.А. Бейма и А.С. Фирковича.

Известно, что по поручению А.С. Уварова, сопровождавшим его художником М. Вебелем было сделано несколько рисунков памятников Чуфут-кале, вошедшие в так называемый «Неизданный альбом Уварова» (Тункина, 1996, с. 167). Из них мы приводим изображение мавзолея Джанике-ханым (рис. 3) и таблицу мусульманских и иудейских надгробий городища (рис. 4).

Текст рукописи «Л. 48 об. На северной стороне Успенского ущелья (официальное название ущелья, расположенного с южной стороны Чуфут-кальского плато – Майрам или Марьям дере (ущелье святой Марии).



Рис. 3. Мавзолей Джанике-ханым. Из неизданного альбома А.С. Уварова (сер. XIX в.).

Fig. 3. Mausoleum of Dzanike-Hanim. From unpublished album of A.S. Uvarov (mid of 19th century).

Успенским А.С. Уваров его назвал по имени расположенного там Успенского монастыря (рис. 1: 2. Герцен, Могаричев, 2016, с. 5–21 – Авт.) стоит Чуфут-кале – обнимал гораздо больше пространства, доходил до самого Салачика¹ свидетельство Ля Мотре (Обри де ля Мотре (1674–1743 гг.) – французский путешественник, в 1711 г. посетивший Крым. Его впечатления о поездке по полуострову вошли во второй том «Путешествий» и были изданы в Гааге в 1727 г. (Путешествие г-на ..., 2006, с. 184–187 – Авт.). – Л. 49 – II стр. 46 и стр. 47 – описание плана (Таб. XLVIII. План I) – (слово неразборчиво – Авт.) Караимы высекали пещеры и обитали в них, теперь это погреб².

История Чуфут-кале доселе еще мало известна, все сведения о нем с

XIV столетия (как уже отмечалось, впервые в источниках Кырк-ер упоминается по отношению к концу XIII в. (Герцен, Могаричев, 2016, с. 134–142 – Авт.). Благодаря содействию и просвещенной любви к науке главного Гахана (руководитель караимской общины – Авт.) Соломона Бейма³, мы можем теперь передать некоторые весьма любопытные сведения, найденные в разных местах обитаемых Караимами. Член-корреспондент Одесского общества (Одесское общество истории и древностей – Авт.) Авраам Фиркович (Авраам Самуилович Фиркович (1787–1874 гг.) – известный караимский ученый и собиратель древностей) (Вихнович, 2012; Герцен, Могаричев, 2016, с. 251–254 – Авт.), путешествовавший по Кавказу и Крыму, для изучения па-




Рис. 4. Таблица мусульманских и иудейских надгробий. Из неизданного альбома А.С. Уварова (сер. XIX в.).

Fig. 4. The table of Muslim and Jewish gravestones From unpublished album of A.S. Uvarov (mid of 19th century).

мятников Караимского народа, открыл самые любопытные сведения о Караимах и бросающие совершенно новый свет на его историю. Ученый мир должен с нетерпением (слово неразборчиво – Авт.) историю, написанную по документам Г. Фирковичем. – Л. 49 об. – Мы постараемся передать все важные сведения, которые он нам сообщил, и еще раз благодарим Г.Г. Бейма и Фирковича за оказанное нам содействие (далее, на Л.49 об–56 об А.С. Уваров поместил «Очерк истории Караимов и Караимских поселений в Крыму» анализ которого требует отдельной публикации – Авт.) (Могаричев, Прохоров, 2018).

Л. 56об – **История города Чуфут-кале**

Древнейшие гробницы Иосафатовой долины относятся к VII столетию (640 г. по Р. X.)⁴, следовательно, мы имеем неоспоримые доказательства о существовании города Чуфут-кале в эти времена. Но как он назывался? Вот вопрос для решения коего мы не имеем достаточных источников (ссылка на полях – Авт.). Тунманн полагал, что тут находился город, известный под именем Фуллы (Тунманн в конце XVIII в. высказал гипотезу о локализации Фул на Чуфут-кале (Тунманн, 1991, с. 22–23 – Авт.)). Фуллы упоминаются первый раз в VI столетии⁵ (Ссылка на полях – Авт.). Кеппен Сбор. Стр. 131–174, ПР. 272 (Кеппен, 1837. – Авт. Макарий, стр. 84 (Макарий, 1846 – Авт.)). Возвысив это



Рис. 5. Мавзолей Джанике-ханым. Современный вид.

Fig. 5. Mausoleum of Dzanike-Hanim. Modern face.

место на степень Архиепископства, впоследствии создали даже Фулльскую Епархию, которая в XII в. присоединена к Сугдайской или Сурожской Епархии. Фуллы встречаются в Житиях Св. Иоанна Епископа Готского (ссылка на полях – *Авт.*) «26 июня можно подробно у баланидистов того же числа (Подробнее о Житии Иоанна Готского см. Могаричев, Сазанов, Шапошников, 2007, с. 5–29 – *Авт.*) и Св. Кирилла (ссылка на полях – *Авт.* Московитянин, 1843. Часть III № 6 стр. 416») (Горский, 1943, с. 405–434 – *Авт.*). – Л. 57 – Мы упомянули тут о Фуллах только по причине мнения Тунманна, потому что практически нечего сказать, хотя весьма правдоподобно, что Чуфут-кале был основан не в VII в., а ранее. Может быть местные исследования откроют нам памятники того времени.

Кыркор

Впоследствии Чуфут-кале является под именем Керкри или Кыркор

(ссылка на полях – *Авт.*). Сбор. стр. 309 (Крымский сборник П.И. Кеппена – *Авт.*). Разные памятники от XIV до XVII столетия нам несомненно доказывают этот факт, но до настоящего времени древнейшим свидетельством служили слова Абульфида о Керкри, принадлежащих к 1321 г.⁶ (ссылка на полях – *Авт.* Voings Magazin V 5. 364 Aboul-fida? Dubois 6. 343. 1341?) (А.С. Уваров ссылается на «Путешествие» Ф. Дюбуа де Монпере, у которого слова Абу-ль-Фиды действительно ошибочно датируются не 1321, а 1341 г. (Дюбуа де Монпере, 2009, с. 279)). Отметим, Тунманн данное сообщение относил к 1344 г. (Тунманн, 1991, с. 33 – *Авт.*). В нем обитали, говорит восточный географ, народ, называемый Асами. Неизвестно даже было в каком году Генуэзцы заняли Кыркор⁷. Недавно найденная надпись Г-ном Фирковичем открыла совершенно новые сведения истории Кыркора. Мы уже заметили, что границы




Рис. 6. Мавзолей Джанике-ханым до «ремонта» 1845 г. Литография Кирстена.

Fig. 6. Mausoleum of Dzanike-Hanim before “renovation” of 1845. Lithography of Kirsten.

древнего города занимали часть долины Бахчисарайской (ссылка на полях – *Авт.* Описание Палласа VII.1). Стены простирались ... (далее пропуск – *Авт.*). – Лист 57 об. – В Успенском ущелье, есть пещера известная под именем Текие. Тут Г-н Фиркович открыл древнюю надпись XIII столетия (ссылка на полях – *Авт.* Надпись с пещеры Текие, Надписи в Текие никакой нету, стены все выбелены и строение новое⁸). Из нее видно, что город был взят Генуэзцами в субботу, в ноябре 1259. Во время осады погиб начальник крепости, надпись говорит, что он был знатный вельможа, и вероятно, правителем крепости и народа, ибо сказано в своем народе (далее пять строчек зачеркнуто – *Авт.*)⁹. Карамзин уже предполагал, что Половцы овладев Тмутараканью и едва не всем Крымом выгнали Генуэзцев в Южную часть Тавриды¹⁰. Вероятно, народ, названный у Абульфиды (ссылка на полях – *Авт.* О его сорока мужах см. Кеппен, стр. 454) Асами, принадлежал к числу Куманов или Половцев, (это ошибочное мнение, асы тради-

ционно отождествляются с аланами и к половцам отношения не имеют. О крымской Алании и Кырк-ере как центре этой области (Герцен, Могаричев, 2016 с. 105–148 – *Авт.*), обитавших еще в гористой части Крыма (ссылка на полях – *Авт.* *Somanica* III cap 3. page 984). (Вероятно, имеется в виду Кодекс Куманикус – *Авт.*), и был управляем Генуэзскими Владыками¹¹, которые поэтому и названы в надписи знатным вельможей. Паллас и Кларк (Э. Кларк в 1800 г. совершил поездку по Крыму, в сопровождении П.С. Палласа. Естественно, его представления во многом повторяют выводы академика (Clarke, 1817 – *Авт.*)). уже писали, что при дочери Тохтамышша (1437) Кырккор принадлежал Генуэзцам, но не доказали это. Мы увидим далее до какой степени – Л. 58 – предание о дочери Тохтамышша справедливо, но сначала рассмотрим историю Чуфут-кале хронологически, по сохранившимся сведениям.

1396. Генуэзцы завладели крепостью Кырккор¹², посредством орудия, недолго вероятно владели этим го-



Рис. 7. Мавзолей Джанике-ханым до «ремонта» 1845 г. Вероятно, рис. И. Шмакова.

Fig. 7. Mausoleum of Dzanike-Nanim before “renovation” of 1845. Probably painted by I. Shmakov.

родом, потому что в 1396 был Хан в Кыркоре¹³ (ссылка на полях – *Авт.* Текст неразборчив – *Авт.*, Тунманн I, 1219). Шильбергер говорит, что Кыркор населен был Греками¹⁴ (ссылка на полях – *Авт.* Кепп. Сб. стр. 209).

1437 или 1438. Между жителями Чуфут-кале живо сохранилось предание о дочери Тохтамыша, Ненекеджан ханым (О. Акчокраклы предложил новое прочтение имени захороненной – Джанике (1928, с. 169 – *Авт.*). Гробница ее есть одна из красивейших, скажу даже великолепнейших зданий всего города¹⁵ (см. таб. XLIX (рис. 3. См. также: рис. 5 – *Авт.*) (ссылка на полях – *Авт.*

Френ писал об этой гробнице в Catalogus далее текст неразборчив – *Авт.* 1814–1815 г.». Оно рассказывает, что Ненекеджан ханым влюбилась в какого-то Генуэзского дворянина, но так как отец не согласился на их брак, то она убежала и искала убежища в крепости Кыркор. Тохтамыш отправил за ними целый отряд, но который не мог взять город. Некоторое время спустя, Генуэзец, обманом отдал ее в руки Татар и был убит. Ненекеджан – Л. 58 об. – в отчаянии бросилась с крепостных стен. Тохтамыш воздвигнул ей этот памятник. В этом предании, наверное, основа истинная, но приукрашенная восточным воображе-




Рис. 8. Мавзолей Хаджи-Гирея и Менгли-Гирея. Из неизданного альбома А.С. Уварова (сер. XIX в.).

Fig. 8. Mausoleum of Haji Girai and Mengli-Girai. From unpublished album of A.S. Uvarov (mid of 19th century).

нием. Памятник дочери Тохтамыша обращен выходом к северо-западу, и выстроен весь из белого песчаного камня. По обеим сторонам дверей выдаются две стены каждая с оси были махарабами. Дверь украшена изречениями из Алкорана (Бахчисарайские арабские и турецкие надписи, 1848, с. 527 – *Авт.*), а обе стены у входа резными витыми украшениями, высеченными из камня. Судя по несообразности, существующей между рисунками, в особенности в длине их, и по черепичной крыше, явным образом видно, что памятник сильно пострадал со стороны главного входа¹⁶. Внутренний его фасад походил на фасад памятника Менгли-Гирея (Указанный мавзолей (рис. 8) был со-

оружен в 1501 г. в Салачике над моголой основателя династии крымских ханов Хаджи-Гирея по приказу его сына Менгли-Гирея. В 1515 г. здесь был похоронен и сам строитель. В плане мавзолей представляет увенчанный плоским куполом восьмигранник (Герцен, Могаричев, 2016, с. 21–23 – *Авт.*), и может быть служил ему образцом. Предание, рассказанное выше, старается даже объяснить и свою пользу арабески – Лист 59 – покрывающих этот памятник. На обеих выдающихся стенах, находятся длинные четырехугольные узоры, кончающиеся на самом низу витыми украшениями сердцеобразно. Народ говорит, что эти два украшения должны представлять пылающие сердца, и



Рис. 9. Мраморная плита с изображением «сердца и вил» над воротами Биюк-капу.

Fig. 9. The marble with the image of “heart and pitchfork” above the gates of Biyuk-Capu.

должны относиться к истории Ненекеджан-ханым. Основание памятника прикрито скопившейся землей и разными остатками развалин. Отделка всего этого здания не принадлежит, нам кажется, Татарскому зодчеству, а принадлежит вероятно европейским художникам, подражавшим восточной архитектуре. Когда сравнивают это здание с гробницей Менгли-Гирея, то легко заметить, что памятник дочери Тохтамыша удаляется от чисто восточной архитектуры. Из сравнения этих двух зданий видно, что в этом последнем не достает всей верхней части преддверия, большая удобная лестница – Л. 59 об. напоминает греческие храмы. За гробницей дочери Тохтамыша лежат многие надгробные плиты, под которыми были найдены только одни кости. Тут может быть, ранее находилось христианское кладбище (Известно, что рядом с дюрбе находилось мусульманское кладбище. Это подтверждается как описаниями путешественников и рисунками XIX в., так и охранными археологическими работами начала нынешнего столетия (Акчокраклы, 1928, с. 169–170; Волошинов, Волошинова, 2014,

с. 73). Христианских памятников там не известно – *Авт.*). Внутренность гробницы состоит из одной комнаты, на середине которой поставлен каменный гроб, совершенно еврейской формы (см. Таб.) (Действительно, иудейские средневековые надгробия из Иосафатовой долины и мусульманские надгробия имеют определенную схожесть. А.С. Уваров попытался это продемонстрировать на таблице надгробных камней с Чуфут-кале (рис. 4 – *Авт.*). Весь гроб покрыт надписями, высеченными из камня, вот их перевод и значение (рис. 4, надгробие Джанике-ханым изображено на первом ряду сверху и в центре второго ряда). Надпись на надгробии: «Это гробница великой царевны Джанике дочери Тохтамыш-хана» (Акчокраклы, 1928, с. 163 – *Авт.*)).

В начале сделаны узоры вроде лилии (далее пропуск текста – *Авт.*).

Во многих зданиях Чуфут-кале встречаются отдельные обломки камней, с узорами, относящиеся к памятникам времени владычества Генуэзцев. В стенах древней мечети¹⁷ (таб. XLIX план I) видны камни с узорами,



Рис. 10. «Сердце и вилы» на блоке Средней оборонительной стены. Фото 20-х гг. XX в.

Fig. 10. The “heart and pitchfork” on wall block of Middle Defense wall. Photo of 1920-s.

капитель от колонны и Татарская надпись, на которой сохранилось только имя Муххамада Сеит-Ибрагима. В стене, над самым входом – Л. 60 – в ворота вделана мраморная плита (см. Таб I, а), а на правой стороне (слово неразборчиво – *Авт.*) ворот, находится другая плита из дикого камня. На обеих высечены разные непонятные знаки, которые объясняют баснословные какие-то предания. Один из знаков на плите, походит на Архирейский посох. Не имеет ли он какое-нибудь отношение к Фулльскому Архиепископу, который может быть здесь жил¹⁸.

У западных ворот Г. Бейм недавно открыл большое подземелье, оно находится недалеко от современных ворот. В подземелье входят по ступеням, оно делится на две части, в южной находится ключ, самой чистой, пресной воды; в другой вырыта круглая комната, освещенная сверху посредством (слово неразборчиво – *Авт.*) отвер-

стия на окне. Это подземелье могло служить во время осады и принадлежать, наверно, Генуэзцам¹⁹.

XV в. В конце XV столетия Кырк-кор стал столицей Крымских Ханов. Посол Венецианской Республики Амбросий Контарини – Л. 60 об. – в 1474, пишет, что Хан в то время жил уже в Кыркоре. В 1480 Менгли-Гирей уже жил тут во дворце, называемом Ашламою, и коего остатки доселе еще видны на стороне Чуфут-кале (Очевидно А.С. Уваров спутал ханские дворцы в Кырк-ере и Ашлама-дере. Последний (летний дворец) находился к северо-востоку от Салачика, под северо-западным обрывом Чуфут-кале. Его строения были разобраны в конце XVIII в. (Дюбуа де Монпере, 2009, с. 277–278 – *Авт.*)). Большой сад и зверинец окружали жилище Ханов. Когда Крым-Гирей катался в лодке по пруду, лежащему близ дворца, то велено было жителям Чуфут-кале запираить все окна на эту сторо-

ну Ханского сада²⁰. Когда основали Бахчисарай, у самой оконечности Генуэзских укреплений, то Ханы переносились туда, а Кыркор по-прежнему остался твердою крепостью (Кеппен, стр. 314–316)».

Примечания

¹ Салачик – позднесредневековое поселение, располагавшееся между Бахчисараем и Чуфут-кале. В XIX столетии Салачик соединился с Бахчисараем. С конца 40-х гг. прошлого столетия данный район называется Староселье. Отсюда начинается дорога на Чуфут-кале, проходящая мимо Успенского монастыря и ведущая к Южным (малым) воротам (Кичик-капу) (рис. 2: 1). В настоящее время – это основной туристический маршрут на городище. Во времена А.С. Уварова основная (колесная) дорога на Чуфут-кале шла с востока. Она вела из Бахчисарая, мимо Иосафатовой долины (рис. 1: 8) и подходила к воротам (Биюк-капу) Восточной оборонительной стены (рис. 2: 11).

² К настоящему времени в пределах чуфут-кальского городища насчитывается 167 искусственных пещер. Большинство скальных памятников имели хозяйственное назначение, в том числе и, как пишет А.С. Уваров, были погребями Эвлия Челеби, посетившего городище в 1665–1666 гг., отмечал, что в пещерах в районе Южных ворот жили бедняки. Такая же ситуация, по информации А.Л. Бертье-Делагарда, была характерна и для второй половины XIX в. (Герцен, Могаричев, 2016, с. 55–61, 116–118).

³Соломон Абрамович Бейм (1817/1819–1867 гг.) – караимский религиозный деятель. В период посещения А.С. Уваровым Чуфут-кале он был старшим газаном местной караимской общины. В июле 1855 г. был назначен и. о. караимского гахама Крыма.

⁴ По оценкам современных исследователей, на кладбище в Иосафатовой долине находится порядка 7 тыс. надгробий, из которых 3400 снабжены эпитафиями. В данном случае А.С. Уваров руководствуется мнением А.С. Фирковича, сообщившем ему о своих «изысканиях». Известно, что в 1839 г. генерал-губернатор Новороссии М.С. Воронцов затребовал сведения о происхождении крымских караимов. Исследованием этого вопроса занялись А.С. Фиркович и С.А. Бейм, совершивших археографическую поездку по Крыму. В ходе экспедиции были сделаны 58 копий с надгробных памятников караимских кладбищ Чуфут-Кале и Мангупа. Древнейшее из обнаруженных захоронений Фиркович относил к 640 г. н. э. Позднее, в 1872 г. он издал в Вильне книгу (Фиркович, 1872). В ней были представлены 564 эпитафии из Иосафатовой долины, древнейшую из которых автор уже относил к 6-му г. н. э. Всего I в. н. э. датировались 6 надгробий, II в. – 6, III в. – 9, IV в. – 4, V в. – 3, VI в. – 6, VII в. – 17, VIII в. – 19, IX в. – 13, X в. – 38, XI в. – 112, XII в. – 30, XIII в. – 11 (Фиркович, 1972, л. 3–72). Сегодня можно считать доказанным, что «древнейшие» эпитафии из Иосафатовой долины – плод фальсификации А.С. Фирковича. Самые ранние сохранившиеся надписи датированы 1364 и 1387 гг. Выявлено так же 25 эпитафий XV в., и 63 – XVI в. К XVII, XVIII и XIX в. принадлежат от 800 до 1000 надгробий с надписями. Последние захоронения относятся к середине XX в. (Федорчук, 2008, с. 219; Шапира, 2003 и др.).

⁵ Фулы (Фуллы) – средневековый город и центр одноименной епархии. Первое упоминание этого топонима, по мнению ряда авторов, возможно содержится в рассказе византийского историка Менандра о посольстве, направленном в 579 г. императором Тиберием в Тюркский каганат. Среди мест, которое проехало посольство, упоминаются Синоп, Херсон и некие Фулы. Однако уже в XIX в. было высказано предположение, что в тексте речь идет не о городе или местности «Фулы», а о «филах» – племенах. Впервые в источниках достоверно Фулы фиксируются в Житии Иоанна Готского. Затем Фулы, вернее «народ фульский», фигурируют в Пространном Житии Константина Философа в рассказе о «хазарской миссии» Константина (860–861 гг.). В начале X в. Not. VII (по Ж. Даррузе) фиксирует функционирование Фульской епархии. Она отмечена и в последующих списках епархий вплоть до середины XII в. Затем Фульская

епархия была объединена с Сугдейской и позднее возведена в ранг митрополии. Все предпринятые в историографии попытки локализовать Фулы успехов не имели. К сожалению, источники не сохранили никаких более или менее точных указаний, где они должны были находиться. Поэтому, вся аргументация исследователей пытавшихся решить проблему Фул, строится, как правило, на более или менее удачных логических схемах этих же авторов. В настоящее время в историографии насчитывается более 20 вариантов локализации этого «неуловимого» места. Согласно наиболее аргументированным гипотезам, Фулы (на каком поселении их бы не помещали авторы) находились или в Юго-Западной, или Юго-Восточной части полуострова. Последняя версия более аргументирована (См. подр.: Могаричев, Сазанов, Сорочан, 2017, с. 442–471).

⁶ Абу-ль-Фида сообщает следующее: «Киркри – непокорная и неприступная крепость, находящаяся на горе, куда никто не может подняться. В центре этой горы есть плато, где жители (этой) страны укрываются (во время опасности). Киркри стоит на некотором расстоянии от моря. Жители Киркри принадлежат к народности, называемой ас. ... Киркри находится к северу от Сару-кармана (Херсонеса – *Авт.*), и между ними около одного дня пути. Расположение Киркри – конец седьмого климата (Коновалова, 2009, с. 121).

⁷ Версия о том, что Кырк-ер, как и весь Крым, некогда принадлежал генуэзцам была популярна в первой половине XIX в. Об этом писал еще П.С. Паллас (1999, с. 33. См. также: Кеппен, 1837, с. 313). Заметим, что Ф. Дюбуа де Монпере к сему относился крайне скептически (2009, с. 280). Вероятно, «генуэзское господство на Чуфут-кале» А.С. Уварову излагал и А.С. Фиркович, который, как мы увидим далее, даже «находил» в Иосафатовой долине эпитафии надгробий, сообщавшие о погибших при генуэзской осаде караимах.

⁸ Не ясно, где конкретно находится эта пещера. Само сообщение странно, так как обычно А.С. Фиркович «изготавливал» надписи на надгробных памятниках. То ли А.С. Уваров неправильно понял караимского собирателя древностей, то ли действительно, А.С. Фиркович, для пушей убедительности предлагаемых им взглядов, на определенном этапе попытался расширить сферу «своей деятельности» и на пещерные сооружения Марьям-дере. В любом случае Уваров эту надпись не нашел, и как видим вообще, сомневался в существовании таковой.

⁹ Очевидно надписи в пещере не существовало. Скорее всего А.С. Уваров или не разобрался с ее «локализацией», что более вероятно, или позднее А.С. Фиркович «перенес» надпись в Иосафатову долину. В его книге под № 277 присутствует не полностью сохранившаяся эпитафия, датированная 1261 г. в которой действительно упоминается некий Великий начальник, сын Элии, погибший в субботу при штурме города генуэзцами. Д.А. Хвольсон по палеографическим признакам датировал эту эпитафию XVII в. (Фиркович, 1872, л. 71). Вероятнее всего, текст эпитафии на надгробии XVII в. был «подправлен» Фирковичем. Естественно, что никакие генуэзцы в XVII в. не могли штурмовать Чуфут-кале.

¹⁰ Половцы, очевидно, появились в Крыму во второй половине XI в. В XII в. большая часть полуострова (степная и предгорная), в той или иной степени, им подчинялась. Арабский географ XII в. Идриси констатировал, что путь от Херсона до Джалиты (Ялта) лежит в стране половцев. А посланник французского короля Людовика XI (1226–1270 гг.) к монгольскому хану Вильгельм Рубрук, отмечал, что в Крыму до появления татар жили команы и заставляли города и крепости на пути из Херсона в Судак платить им дань. Вероятно, половцы все же Горной частью Крыма не владели, но жители этой области Крыма платили половцам дань, чтобы откупиться от набегов (Могаричев, 2014, с. 49–51). Генуэзцы появились в Крыму после того, как половцы были разбиты татарами (Бочаров, 2016; Могаричев, 2014, с. 68–70) и, соответственно, эти народы не соседствовали.

¹¹ В современной историографии сложилось устойчивое представление, что генуэзцы владели лишь прибрежными районами Крыма, а горная часть полуострова им никогда не принадлежала (Бочаров, 2016).

¹² Источник этой информации не ясен. Возможно, сообщение А.С. Фирковича. Среди эпитафий из Иосафатовой долины, опубликованных Фирковичем, 1396 г. датируется только одно надгробие (№ 271). В этом году якобы скончался некий Эльзар, который завершил строительство крепостной стены, начатой Менахемом. Д.А. Хвольсон самого надгробия не видел и к дате относился с подозрением (Фиркович, 1872, л. 76). Отметим, что под № 294 у Фирковича так же опубликована эпитафия в честь Главного начальника обеих крепостей Эльзара (л. 77). Вряд ли стоит сомневаться, что тексты, повествующие о генуэзцах на Чуфут-кале, равно как и караимах военачальниках – плод «деятельности» А.С. Фирковича и соотносятся с историческими представлениями о перипетиях истории Крыма, имевшими место в первой половине XIX в. С точки зрения современной науки это не выдерживает критики.

¹³ Вероятно, данная информация заимствована у П.И. Кеппена (1837, с. 310) и Ф. Дюбуа де Монпере (2009, с. 279). Первоисточник же ее – А.П. Шлецер, писавший о победе в 1396 г. литовского князя Витовта над тремя крымскими ханами, в том числе и киркельским (Герцен, Могаричев, 2016, с. 138–140).

¹⁴ И. Шильбергер сообщает: «город Киркьер, в хорошей области, именуемой Готфией, но которую язычники называют Тат. Она заселена греческими христианами и в ней производят хорошее вино» (Шильбергер, 1984, с. 45).

¹⁵ Ныне мавзолей представляет центрическое восьмигранное сооружение под черепичной крышей. Со стороны превратной площади к нему пристроен резной портал, образованный пилонами, перекрытыми массивной аркой. Под мавзолеем находится склеп, в котором было помещено захоронение. Мы считаем, что близость архитектурных деталей с мавзолеем в Салачике (см. далее) и с так называемым Эски-дюрбе близ ханского дворца в Бахчисарае позволяют предположить наиболее вероятной датой строительства гробницы начало XVI в. (Герцен, Могаричев, 2016, с. 174).

¹⁶ Замечание А.С. Уварова верное. Он застал дюрбе не в первоначальном виде. Н.Н. Мурзакевич в 1836 г. писал: «Здание уже до половины разрушено, однако каменная гробница с арабскими (?) надписями еще цела» (Петрова, Прохорова, 2016, с. 35–36). Состояние памятника того времени видно по литографии Кирстена (1840 г.) (рис. 6) и рисунку И. Шмакова (1844–1845 гг.) (рис. 7). В 1845 г. Новороссийский генерал-губернатор М.С. Воронцов помог получить средства на ремонт памятника. Руководил ремонтными работами инженер И. Шмаков. В результате ремонта была восстановлена верхняя часть стен, смонтирована шатровая черепичная крыша, стены внутри здания оштукатурены, изготовлены двери и оконный переплет. Таким образом, А.С. Уваров видел уже «отреставрированный» памятник, который частично утратил свой первоначальный вид. Еще раз мавзолеем был «отреставрирован» в 1886 г. к приезду Александра III. Тогда над пилонами была надстроена арка с полуциркульным сводом и двускатной крышей, покрытой черепицей. Стены были частично переложены, демонтирована плита с надписью над входом. Вновь она была обнаружена только во время раскопок 1928 г. (Волошинов, Волошинова, 2014, с. 71–73).

¹⁷ Мечеть расположена недалеко от ворот Средней оборонительной стены. Она вместе с мавзолеем Джанике-ханым в мусульманский период составляла архитектурный ансамбль главной площади Кырк-ора. Она была построена в 1346 г., а в 1455 г. ее основательно реконструировал первый крымский хан Хаджи-Гирей. Еще в середине XVII в. здание стояло, хотя и было закрыто. Рядом с мечетью, по сообщению некоторых источников, находилось медресе (Герцен, Могаричев, 2016, с. 183–185).

¹⁸ Несомненно, здесь идет речь о плите из белого мрамора, вмонтированной в Биюк-капу. На ней грубо вырезаны два знака, в просторечии именуемые «сердцем и вилла» (рис. 9). Два таких же знака вырублены на большом известняковом блоке в кладке

Средней оборонительной стены, слева от ворот Орта-капу (рис. 10). Последние гораздо крупнее тех, что выбиты на мраморной плите и более древние, учитывая датировку Средней стены. Считалось, что первым такое сходство подметил О. Акчокраклы (1927, с. 41). Теперь становится очевидным, что на 80 лет ранее на это обратил внимание А.С. Уваров. Вероятно, знаки имеют геральдическое значение – это символы родов или общин, обитавших в Кырк-ере (Герцен, Могаричев, 2016, с. 196–197). Конечно, интерпретация А.С. Уваровым «вил» в качестве архиерейского посоха представляется оригинальной, но вряд ли правдоподобной.

19 Вероятно, речь идет о колодце Сукур-кую (слепой колодец), или Тик-кую (прямой колодец), расположенном под южным обрывом плато Чуфут-кале, недалеко от стены Пенджаре-исар (рис. 2, 22). Традиционно считается, что колодец был заброшен уже в XVI в. Ведь Эвлия Челеби в 1666 г. отмечал, что воду в Чуфут-кале доставляли на вьючных животных снизу из долины. Это же писал П.С. Паллас в конце XVIII в., причем каждый бочонок воды, с его слов, стоил 5 копеек. Теперь, зная информацию А.С. Уварова, можно предположить, что полностью безводным в эпоху позднего средневековья – Нового времени город был не всегда. Благодаря А.С. Уварову мы можем считать, что в середине XIX в. источник питьевой воды находился в ближайших окрестностях городища. В начале XX в. М.Я. Фиркович писал о колодце Сукур-кую «Это грандиозный сход, косо вырубленный тоннелем к воде. Отверстие этого тоннеля на Бурунчаке ныне скрыто под кучей камней». Хотя, в данном случае, не исключено, что А.С. Уваров описывает колодец Копка-кую в Новом городе (Герцен, Могаричев, 2016, с. 232–235). Подробнее о водоснабжении Чуфут-кале см.: Герцен, Могаричев, 2016, с. 88–93, 232–235).

²⁰ Ханский зверинец действительно был на Чуфут-кале. Он находился на мысе Бурунчак (Путешествие г-на 2006, с. 193; Паллас 1999, с. 33). Источник информации о наличии пруда на Чуфут-кале не ясен, возможно чьи-то устные рассказы. На Чуфут-кале, в силу отсутствия на плато источников воды, такого пруда не могло быть.

ЛИТЕРАТУРА

1. *Акчокраклы О.* Татарские тамги в Крыму // Известия Крымского педагогического института (ИКПИ). Кн. 1. 1927. С. 32–47.
2. *Акчокраклы О.[-Н.А.]* Новое из истории Чуфут-Кале // Известия Таврического общества истории, археологии и этнографии (ИТОИАЭ). Т. 2(59). / Отв. ред. Н.Л. Эрнст. Симферополь, 1928. С. 159–172.
3. Бахчисарайские турецкие и арабские надписи // Записки Одесского общества истории и древностей (ЗОИД). 1848. № 2. С. 489–528.
4. *Боданинский У.А., Засыпкин Б.Н., Акчокраклы О.[-Н.А.]* Чуфут-Кале. По материалам раскопок 1928–29 гг. // ИТОИАЭ. Т. 3(60). / Отв. ред. Н.Л. Эрнст. Симферополь, 1929. С. 170–187.
5. *Бочаров С.Г.* Историческая география Генуэзской Газарии 1275–1475 гг. // Диалог городской и степной культур на Евразийском пространстве. Историческая география Золотой Орды. Материалы Седьмой Международной конференции посвященной памяти Г.А. Фёдорова-Давыдова (Ялта, 8–12 ноября 2016 г.) / Ред. С.Г. Бочаров, А.Г. Ситдииков. Казань, Ялта, Кишинёв: Stratum plus, 2016а. С. 263–268.
6. *Вихнович В.Л.* Караим Авраам Фиркович Еврейские рукописи. История. Путешествия. СПб.: Академия исследования культуры, 2012. 368 с.
7. *Волошинов А.А., Волошинова Т.В.* Мавзолей прекрасной Джанике // Восточная коллекция. 2014. № 4 (59). С. 66–73.
8. *Герцен А.Г., Могаричев Ю.М.* Дюрбе Гайдар-хана на Чуфут-кале: утерянный памятник или историографический миф // Проблемы истории, филологии, культуры (ПИФК). 2017б. № 1 (55). С. 216–227.

9. *Герцен А.Г., Могаричев Ю.М.* Крепость драгоценностей. Кырк-ор. Чуфут-кале. Симферополь: Таврия, 1993. 126 с.
10. *Герцен А.Г., Могаричев Ю.М.* Кырк-ер – Чуфут-кале. Крепость на краю седьмого климата. Симферополь, Антиква, 2016. 312 с.
11. *Герцен А.Г., Могаричев Ю.М.* Мангуп в описании А.С. Уварова // История и археология Крыма (ИАК). Вып. VI / Отв. ред. В.В. Майко. Симферополь: Феникс, 2017а. С. 177–207, 166–170.
12. *Горский А.В.* О свв. Кирилле и Мефодии // Москвитянин. Вып. 6, ч. III. 1843. С. 405–434.
13. *Дюбуа де Монпере Фредерик.* Путешествие в Крым. Т. 5–6 / Пер. Т.М. Фадеевой. Симферополь: Бизнес-Информ, 2009. 328 с.
14. *Иоганн Шильтбергер.* Путешествие по Европе, Азии и Африке. Баку: Элм. 1984. 78 с.
15. *Кеппен П.И.* О древностях Южного берега и гор Таврических // Крымский сборник. СПб.: Тип. Императорской Акад. наук, 1837. 409 с.
16. *Коновалова И.Г.* Восточная Европа в сочинениях арабских географов XIII–XIV вв. М.: Восточная литература, 2009. 226 с.
17. *Макарий (Булгаков).* История христианства в России до равноапостольного князя Владимира как введение в историю Русской церкви. СПб.: Тип. Военно-учебных заведений, 1846. 421 с.
18. *Могаричев Ю.М.* Средневековый Крым (VI – середина XIII в.): история, религия, культура. Симферополь: Бизнес-Информ, 2014. 240 с.
19. *Могаричев Ю.М., Прохоров Д.А.* А.С. Уваров об происхождении и истории крымских караимов // Проблемы истории, филологии, культуры (ПИФК). 2018. № 1(59). С. 237–257.
20. *Могаричев Ю.М., Сазанов А.В., Шапошников А.К.* Житие Иоанна Готского в контексте истории Крыма «хазарского периода». Симферополь: Антиква, 2007. 346 с.
21. *Могаричев Ю.М., Сазанов А.В., Сорочан С.Б.* Крым в «хазарское» время (VIII – середина X вв.): вопросы истории и археологии. М.: Форум-Неолит, 2017. 744 с.
22. *Набоков А.И.* Основные этапы изучения городища Чуфут-Кале // История и археология Крыма ИАК. Вып. III. / Отв. ред. В.В. Майко. Симферополь: Феникс, 2016. С. 348–365.
23. *Паллас П.С.* Наблюдения, сделанные во время путешествия по южным наместничествам Русского государства в 1793–1794 гг. / Пер. с нем. М.: Наука, 1999. 246 с.
24. *Петрова Э.Б., Прохорова Т.А.* Крымские путешествия: Н.Н. Мурзакевич, А.Н. Демидов. Симферополь: Бизнес-Информ, 2011. 328 с.
25. *Прохоров Д.А.* К истории визитов членов императорской семьи Романовых и пещерный город Чуфут-Кале в XIX – начале XX в. // МАИАСК. Вып. 6. / Ред.-сост. М.М. Чореф. Севастополь-Тюмень, 2014. С. 273–298.
26. Путешествие г-на О. де ля Мотре по Европе, Азии и Африке. / Пред., ком. И.И. Вдовиченко // ИНК. № 12–13. Симферополь, 2005. С. 184–207.
27. *Тункина, И.В.* А. С. Уваров и древности Южной России (конец 1840-х–начало 1850-х гг.) // «Погибшие святые». «Охраняется государством». Четвертая Российская научно-практическая конференция. СПб., 1996. С. 163–181.
28. *Тунманн И.* Крымское ханство. Симферополь: Таврия, 1991. 94 с.
29. *Уваров А.С.* Жители Таврических гор. Исследования о древностях Южной России и берегов Черного моря / Архив Отдела письменных источников Государственного исторического музея. Ф. 17. Оп. 1. Ед. хр. 196. Л. 18 об. – 84.
30. *Уваров А.С.* Рапорт министру уделов // Материалы для биографии и статьи по теории археологии. Т. 3 / Ред. П.С. Уварова. М.: Тип. Г. Лисснера и Д. Собко, 1910. С. 11–19.

31. Федорчук А.М. Еврейские некрополи Крыма: история исследования и современное состояние // Евроазиатский еврейский ежегодник 2007/2008 / Ред. М. Членов. М.: Паллада, 2008. С. 212–227.

32. Фиркович А.С. Сэфер авне зикарон (Сборник надгробных надписей еврейских на Крымском полуострове, собранных ученым караимом Авраамом Фирковичем). Ч. 2: Надгробные надписи. Вильна, 1872 / Пер. с древнееврейского Д.М. Гумуша. 357 с. / Рукопись из личного архива Е.В. Веймарна

33. Шапира Д. Йицхак Сангари, Сангарит, Бецалель Штерн и Авраам Фиркович: история двух поддельных надписей // МАИЭТ. Вып. X. 2003.С. 533–555.

34. Clarke E. D. Travels in Various Countries of Europe, Asia, and Africa. Part the First. Russia, Tahtary, and Turkey. 4th ed. Vol. 2. London: T. Cadell and W. Davies, 1817. 524 p.

35. Dubois de Montpereux. Voyage autour du Caucase, ches les Tcherkessus et les Abkhases, en Colchida en Georgie en Armenia et en Crimée. Vol. VI. Paris, 1843. 461 p.

Информация об авторах:

Герцен Александр Германович, кандидат исторических наук, доцент, заведующий кафедрой, Крымский федеральный университет им. В.И. Вернадского (г. Симферополь, Россия); gertsenag@yandex.ua

Могаричев Юрий Миронович, доктор исторических наук, ведущий научный сотрудник, Институт археологии Крыма РАН; профессор, заведующий кафедрой, Крымский республиканский институт постдипломного педагогического образования (г. Симферополь, Россия); mogara@rambler.ru

CHUFUT-KALE IN THE DESCRIPTION OF A.S. UVAROV

A.G. Gertsen, Yu.M. Mogarichev

The paper deals with the description of the “cave town” Chufut-Kale, which has been compiled by A.S. Uvarov as part of 4th chapter “From the Dnieper to Taurida Mountains” of 3rd, unpublished issue of “Researches of antiquities of Southern Russia and Black Sea coasts” (now is held in the State historical museum’s archive). A.S. Uvarov in his presentation of ancient settlement history mainly based on oral stories of A.S. Firkovich and S. Beim. For covering further stages he had involved the descriptions of Henri de la Montreaux, works of Thunmann, P.I. Keppen, F. Dubois de Montpereux. A.S. Uvarov also examined isolated monuments. The Mausoleum of Ganike-Hanim drew his attention. Having considered the design characteristics the researcher concluded that monuments lost his original appearance. This observation is valid, because the mausoleum had “renovated” 3 years prior to A.S. Uvarov visit. Likewise it is important evidence of functioning of Soqur-Quyu well. Previously, it was considered that it was abandoned back in 16th century. In the whole, Chufut-Kale’s story of A.S. Uvarov can be regarded as full-sized source as on hill-fort history as well as isolated monuments.

Keywords: archaeology, history, A.S. Uvarov, Chufut-Kale, durbe, Karaites, Alans, Phoulae.

REFERENCES

1. Akchokrakly, O. 1927. In *Izvestiya Krymskogo pedagogicheskogo instituta (Proceedings of Crimea Pedagogical Institute)* 1. 32–47 (in Russian).
2. Akchokrakly, O. [-N.A.]. 1928. In Ernst, N. L. (ed.). *Izvestiya Tavricheskogo obshchestva istorii, arkeologii i etnografii (Proceedings of the Taurida Society for History, Archaeology, and Ethnograph)* 2(59). Simferopol. 159–172 (in Russian).

3. 1848. In: *Zapiski Odesskogo obshchestva istorii drevnostei (Notes of the Odessa Society of History of Antiquities)* 2. Odessa, 489–528 (in Russian).
4. Bodaninskii, U. A., Zasyplin, B. N., Akchokrakly, O. [-N.A.] 1929. In Ernst, N. L. (ed.). *Izvestiya Tavricheskogo obshchestva istorii, arkhologii i etnografii (Proceedings of the Taurida Society for History, Archaeology, and Ethnograph)* 3(60). Simferopol. 170–187 (in Russian).
5. Bocharov, S. G. 2016a. In Bocharov, S. G., Sitdikov, A. G. (eds.). *Dialog gorodskoi i stepnoi kul'tur na Evraziiskom prostranstve. Istoricheskaya geografiya Zolotoi Ordy (Dialogue of the Urban and Steppe Cultures in the Eurasian Space. Historical Geography of the Golden Horde)*. Kazan; Yalta; Kishinev: “Stratum plus” Publ., 263–268 (in Russian).
6. Vikhnovich, V. L. 2012. *Karaim Avraam Firkovich Evreyskie rukopisi. Istoriya. Puteshestviya (Karaim Abraham Firkovich. Jewish Manuscripts. History. Journeys)*. Saint Petersburg: “Akademiya issledovaniya kul'tury” Publ. (in Russian).
7. Voloshinov, A. A., Voloshinova, T. V. 2014. In *Vostochnaya kolleksiya (Oriental Collection)*. 4 (59). 66–73 (in Russian).
8. Gertsen, A. G., Mogarichev, Yu. M. 2017. In *Problemy istorii, filologii, kul'tury (Journal of Historical, Philological and Cultural Studies)* 55 (1). 216–227 (in Russian).
9. Gertsen, A. G., Mogarichev, Yu. M. 1993. *Krepost' dragotsennostey. Kyrk-or. Chufut-kale (Fortress of Jewels. Kyrk-Or. Chufut-Kale)*. Simferopol: “Tavriya” Publ. (in Russian).
10. Gertsen, A. G., Mogarichev, Yu. M. 2016. *Kyrk-er – Chufut-kale. Krepost' na krayu sed'mogo klimata (Kyrk-Er - Chufut-Kale. Fortress on the Edge of the Seventh Climate)*. Simferopol, “Antikva” Publ. (in Russian).
11. Gertsen, A. G., Mogarichev, Yu. M. 2017. In Majko, V.V. (ed.). *Istoriya i arkhologiya Kryma (History and archeology of the Crimea)*. Vol. VI. Simferopol: “Feniks” Publ., 177–207, 166–170 (in Russian).
12. Gorskiy, A. V. 1843. In *Moskvityanin (Moskvityanin)* 6 (3). 405–434 (in Russian).
13. Dyubua de Monpere Frederik 2009. In Fadeeva, T. M. (transl.). *Puteshestvie v Krym. (Voyage autour du Caucase, chez les tcherkesses et les Abkhases, en Georgie, en Armenie et En Crimée)* 5–6. Simferopol: “Biznes-Inform” Publ. (in Russian).
14. Iogann Shil'tberger. 1984. *Puteshestvie po Evrope, Azii i Afrike (Journeys in Europe, Asia and Africa)*. Baku: “Elm” Publ. (in Russian).
15. Keppen, P. I. 1837. *Krymskii sbornik (Crimean Collection)*. Saint Petersburg: Imperial Academy of Sciences (in Russian).
16. Konovalova, I. G. 2009. *Vostochnaya Evropa v sochineniyakh arabskikh geografov XIII–XIV vv. (Eastern Europe in the Works of Arab Geographers of the 13th–14th Centuries)*. Moscow: “Vostochnaya literatura” Publ. (in Russian).
17. Makariy (Bulgakov). 1846. *Istoriya khristianstva v Rossii do ravnoapostol'nogo knyazya Vladimira kak vvedenie v istoriyu Russkoy tserkvi (History of Christianity in Russia before Equal-to-the-Apostles Prince Vladimir as an Introduction to the History of the Russian Church)*. Saint Petersburg: Typography military schools (in Russian).
18. Mogarichev, Yu. M. 2014. *Srednevekoviy Krym (VI – seredina XIII v.): istoriya, religiya, kul'tura (Medieval Crimea (6th - mid-13th cc.): History, Religion and Culture)*. Simferopol: “Biznes-Inform” Publ. (in Russian).
19. Mogarichev, Yu. M., Prokhorov, D. A. 2018. In *Problemy istorii, filologii, kul'tury (Journal of Historical, Philological and Cultural Studies)* 59 (1). 237–257 (in Russian).
20. Mogarichev, Yu. M., Sazanov, A. V., Sorochan, S. B. 2017. *Krym v «khazarskoe» vremya (VIII – seredina X vv.): voprosy istorii i arkhologii (Crimea in the “Khazar” Period (8th - mid-10th cc.): Issues of History and Archaeology)*. Moscow: “Forum-Neolit” Publ. (in Russian).
21. Mogarichev, Yu. M., Sazanov, A. V., Shaposhnikov, A. K. 2007. *Zhitie Ioanna Gotskogo v kontekste istorii Kryma «khazarskogo perioda» (Life of John of Gothia in the Context of the History of the Crimea in the “Khazar Period”)*. Simferopol: “Antikva” Publ. (in Russian).
22. Nabokov, A. I. 2016. In Mayko, V.V. (ed.). *Istoriya i arkhologiya Kryma (History and archeology of the Crimea)*. Vol. III. Simferopol: “Feniks” Publ., 348–365 (in Russian).

23. Pallas, P. S. 1999. *Nabliudeniia, sdelannye vo vremia puteshestviia po iuzhnyim namestnichestvam Russkogo gosudarstva v 1793–1794 gg.* (*Observations made during a Journey across the Southern Governorates of the Russian State in 1793–1794*). Moscow: “Nauka” Publ. (in Russian).
24. Petrova, E. B., Prokhorova, T. A. 2011. *Krymskie puteshestviya: N.N. Murzakevich, A.N. Demidov* (*Crimean Journeys: N.N. Murzakevich, A.N. Demidov*). Simferopol: “Biznes-Inform” Publ. (in Russian).
25. Prokhorov D.A. 2014. In Choref, M. M. (ed.). *Materialy po istorii antichnogo i srednevekovogo Kryma* (*Materials on the history of ancient and medieval Crimea*) 6. Sevastopol; Tyumen, 273–298 (in Russian).
26. Vdovichenko, I. I. (comm.). 2005. In *Istoricheskoe nasledie Kryma* (*Historical Heritage of Crimea*) 12–13. 184–207 (in Russian).
27. Tunkina, I. V. 1996. In *Pogibshie svyatyni. Okhranyaetsya gosudarstvom* (“*Departed Shrines*”. “*Protected by the state*”). Saint Petersburg, 163–181 (in Russian).
28. Tunmann, I. 1991. *Krymskoe khanstvo* (*Crimean Khanate*). Simferopol: “Tavriya” Publ. (in Russian).
29. Uvarov, A. S. *Zhiteli Tavricheskikh gor. Issledovaniya o drevnostyakh Yuzhnoy Rossii i beregov Chernogo moray* (*Population of the Taurus Mountains. Research of the Antiquities of Southern Russia and the Black Sea Shores*). Archive of the Division of Written Sources of the State Historical Museum. F. 17. Inv. 1. Inv. no. 196. 18–84 (in Russian).
30. Uvarov, A. S. 1910. In Uvarova, P. S. (ed.). *Materialy dlya biografii i stat'i po teorii arkhologii* (*Materials for the Biography and Articles on the Theory of Archaeology*) 3. Moscow: G. Lissner, D. Sopko Publ., 11–19 (in Russian).
31. Fedorchuk, A. M. 2008. In Chlenov, M. (ed.). *Evroaziatskiy evreyskiy ezhegodnik 2007/2008* (*Euro-Asian Jewish Yearbook 5769 (2008/2009)*). Moscow: “Pallada” Publ., 212–227 (in Russian).
32. Firkovich, A. S. *Sefer avne zikaron* (*Sbornik nadgrobnnykh nadpisey evreyskikh na Krymskom poluostrrove, sobrannykh uchenym karaimom Avraamom Firkovichem*). Ch. 2: *Nadgrobnnye nadpisi. Vil'na, 1872. Per. s drevneevreyskogo D.M. Gumusha. 357 s.* (*Sefer Avne Zikaron* (*Collection of Jewish Gravestones on the Crimean Peninsula Compiled by the Karaism Scholar Abraham Firkovich*). Part 2: *Gravestones. Vilna, 1872 / Translated from Hebrew by D.M. Gumush. 357 p.*). Рукопись из личного архива Е.В. Веймарна (in Russian).
33. Shapira, D. 2003. In *Materialy po arkhologii, istorii i etnografii Tavrii* (*Materials on the Archaeology, History and Ethnography of Tauria*) (10). 533–555 (in Russian).
34. Clarke E. D. 1817. *Travels in Various Countries of Europe, Asia, and Africa. Part the First. Russia, Tahtary, and Turkey.* 4th ed. Vol. 2. London: T. Cadell and W. Davies. 524 p.
35. Dubois de Montpereux. 1843. *Voyage autour du Caucase, ches les Tcherkessus et les Abkhases, en Colchida en Georgie en Armenia et en Crimée.* Vol. VI. Paris, 461 p.

About the Authors:

Gerzen Alexander G. Candidate of Historical Sciences, Associate Professor. V.I. Vernadsky Crimean Federal University, Academician Vernadsky Ave., 4, Simferopol, 295007, Crimea, Russian Federation; gertsenag@yandex.ua

Mogarichev Yu. M. Doctor of Historical Sciences, Institute of Archaeology of Crimea of Russian Academy of Sciences. Academician Vernadsky Ave., 2, Simferopol, 295007, Crimea, Russian Federation; Professor, Head of the Department, Crimean Republican Institute of Postgraduate Pedagogical Education; Lenin Str., 15, Simferopol, 295000, Crimea, Russian Federation; mogara@rambler.ru

Статья поступила в номер 01.10.2018 г.